

La Meuse à vélo

de la source à Pouilly-en-Bassigny (F52) à Maastricht (NL)



pour plus d'info, vous
pouvez visiter le site
www.meuseavelo.eu



La Meuse à Vélo

de la source à Pouilly-en-Bassigny à Maastricht

528 km

La Meuse à Vélo

de la source à Pouilly-en-Bassigny à Maastricht

528 km



La Meuse à Vélo en Haute-Marne (52)



la Meuse à Vélo en Haute-Marne (52)

de Pouilly-en-Bassigny à Sommérécourt 50 km

VRB La Meuse à vélo-52

49.59 km
Distance

--
Vitesse moyenne

--
Objectif de temps

Cyclisme sur route
Type de parcours

Altitude

260 m
Gain d'altitude

336 m
Perte d'altitude



Développer

Privé : disponible pour vous

Télécharger la trace gpx

Envoyer vers l'appareil



Points d'intérêt sur le parcours

- la source de la Meuse
- Bourmont
- Saint-Thiébaud
- Goncourt

Mon avis de cyclotouriste

un tracé intéressant qui fait partie du parcours « La Meuse à Vélo », très bien décrit sur le site www.meuseavelo.eu

En savoir plus


Informations générales

Départ : Pouilly-en-Bassigny (47,97403 - 5,63326)
Arrivée : Sommérecourt (48,22602 - 5,66044)
Longueur : 50km
 km (Googlemap+-0,25km),
Difficulté : voir trace ci-contre
Sécurité : route
Fléchage : petits panneaux « la Meuse à Vélo »

Villes et villages traversés:

Pouilly-en-bassigny (km0), Meuse (km 7,5), Provenchères-sur-Meuse (km 11,0), Lénizeul (km 17,5), Bassoncourt (km 19,5), Levécourt (km 31,0), Hâcourt (km 35,0), Bourmont (km 38,5), Saint-Thiébaud (km 39,5), Gonaincourt (km 42,0), Goncourt (km 45,0), Sommérecourt (km 50,0)

La Meuse à Vélo en Meuse (55) sud de Maxey-sur-Meuse (88) à Saint-Mihiel (55)



La Meuse à Vélo en Meuse (55) sud
de Maxey-sur-Meuse (88) à Saint-Mihiel (55)

73 km

55 VRB Sud La Meuse à vélo

71.23 km
Distance

--
Vitesse moyenne

--
Objectif de temps

Cyclisme sur route
Type de parcours

Altitude

419 m Gain d'altitude

512 m Perte d'altitude



Développer

Privé : disponible pour vous uniquement. Rendre public

En savoir plus

Télécharger la trace gpx

Envoyer vers l'appareil



Mon avis de cyclotouriste

un tracé intéressant qui fait partie du parcours « La Meuse à Vélo », très bien décrit sur le site www.meuseavelo.eu

En savoir plus

(Accès à un livret avec carte, photos et textes)

Points d'intérêt sur le parcours

- Vaucouleurs
- Void
- Commercy
- Saint-Mihiel

Informations générales

Départ : Maxey-sur-Meuse (47,26233 - 5,07555)

Arrivée : Saint-Mihiel (48,45197 - 5,69469)

Longueur : 73 km
(Googlemap+,-0,25km),

Difficulté voir trace gpx ci-contre

Sécurité : on est sur la route

Fléchage : bon, petits panneaux « la Meuse à Vélo »

Villes et villages traversés:

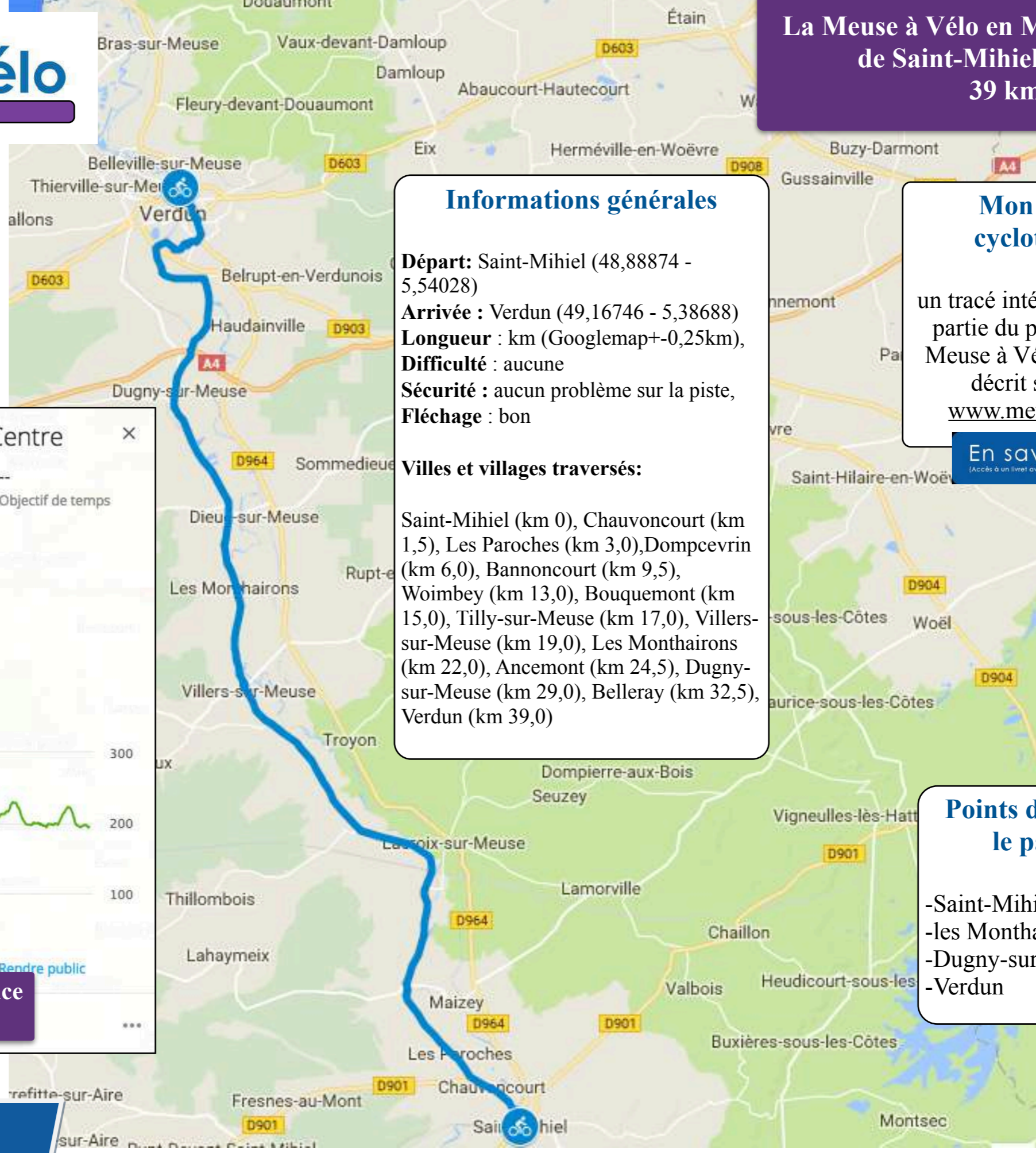
Maxey-sur-Meuse (km 0), Brixey-aux-Chanoines (km 3,0), Sauvigny (km 6,0), Pagny-la-Blanche-Côte (km 13,0), Champougny (km 15,5), Sepvigny (km 17,0), Chalaines (km 22,0), Vaucouleurs (km 23,0), Ugny-sur-Meuse (km 28,5), Saint-Germain-sur-Meuse (km 31,0), Void (km 39,5), Sorcy Saint-Martin (km 42,5), Ville-Issey (km 45,5), Euville (km 47,5), Commercy (km 50,5), Lérrouville (km 55,5), Pont-sur-Meuse (km 57,0), Brassette (km 62,5), Ailly-sur-Meuse (km 66,0), Saint-Mihiel (km 73,0)

La Meuse à Vélo en Meuse (55) centre de Saint-Mihiel à Verdun



La Meuse à Vélo en Meuse (55) centre
de Saint-Mihiel à Verdun

39 km



Informations générales

Départ: Saint-Mihiel (48,88874 - 5,54028)
Arrivée : Verdun (49,16746 - 5,38688)
Longueur : km (Googlemap+-0,25km),
Difficulté : aucune
Sécurité : aucun problème sur la piste,
Fléchage : bon

Villes et villages traversés:

Saint-Mihiel (km 0), Chauvencourt (km 1,5), Les Paroches (km 3,0), Dompcevrin (km 6,0), Bannencourt (km 9,5), Woimbey (km 13,0), Bouquemont (km 15,0), Tilly-sur-Meuse (km 17,0), Villers-sur-Meuse (km 19,0), Les Monthairons (km 22,0), Ancemont (km 24,5), Dugny-sur-Meuse (km 29,0), Belleray (km 32,5), Verdun (km 39,0)

Mon avis de cyclotouriste

un tracé intéressant qui fait partie du parcours « La Meuse à Vélo », très bien décrit sur le site www.meuseavelo.eu

En savoir plus

(Accès à un livret avec carte, photos et textes)

Points d'intérêt sur le parcours

- Saint-Mihiel
- les Monthairons
- Dugny-sur-meuse
- Verdun

VRB La Meuse à vélo-55 Centre

40.57 km -- --
 Distance Vitesse moyenne Objectif de temps

Cyclisme sur route
 Type de parcours

Altitude

55 m 84 m
 Gain d'altitude Perte d'altitude



Développer

Privé : disponible pour vous uniquement. [Rendre public](#)

Télécharger la trace gpx

★ Envoyez

La Meuse à Vélo en Meuse (55) nord de Verdun (55) à Rémilly-Aillicourt (08)



La Meuse à Vélo en Meuse (55) nord
de Verdun (55) à Rémilly-Aillicourt (08)

97 km



Mon avis de cyclotouriste

un tracé intéressant qui fait partie du parcours « La Meuse à Vélo », très bien décrit sur le site www.meuseavelo.eu

En savoir plus

(Accès à un livret avec carte, photos et textes)

Informations générales

Départ : Verdun (45,15941 - 5,38569)
Arrivée : Remilly-Aillicourt (49,65176 - 4,99517)
Longueur : km (Googlemap+-0,25km),
Difficulté : aucune
Sécurité : aucun problème sur la piste,
Fléchage : bon

Villes et villages traversés:

Verdun (km 0), Belleville-sur-Meuse (km 2,0), Bras-sur-Meuse (km 7,5), Vacherauville (km 9,5), Champneuville (km 16,5), Samogneux (km 19,5), Forges-sur-Meuse (km 23,0), Briulles-sur-Meuse (km 36,5), Cléry-le-petit (km 40,5), Doulcon (km 42,0), Dun-sur-Meuse (km 43,0), Sassey-sur-Meuse (km 49,0), Saulmory et Villefranche (km 51,5), Wiseppe (km 54,0), Laneuville-sur-Meuse (km 58,5), Stenay (km 60,5), Cesse (km 64,5), Luzy-Saint-Martin (km 66,0), Beaumont-en-Argonne (km 76,5), Mouzon (km 87,5), Remilly-Aillicourt (km 97,0)

Points d'intérêt sur le parcours

- Verdun
- Dun-sur-Meuse
- Stenay
- Mouzon (08)

55 VRB Nord La Meuse à Vélo

98.84 km
Distance

--
Vitesse moyenne

--
Objectif de temps

Cyclisme sur route
Type de parcours

Altitude

348 m Gain d'altitude
387 m Perte d'altitude



Développer

Privé : disponible pour vous uniquement. [Rendre public](#)

En savoir plus

Télécharger la trace gpx

La Meuse à Vélo dans les Ardennes (08) de Rémilly-Aillicourt à Givet



La Meuse à Vélo dans les Ardennes (08)
de Rémilly-Aillicourt à Givet

119 km

Informations générales

Départ : Rémilly-Aillicourt (49,6521 - 4,9989)

Arrivée : Montcy Notre-Dame (49,77303 - 4,74171)

Longueur : 119 km (Googlemap+0,25km)

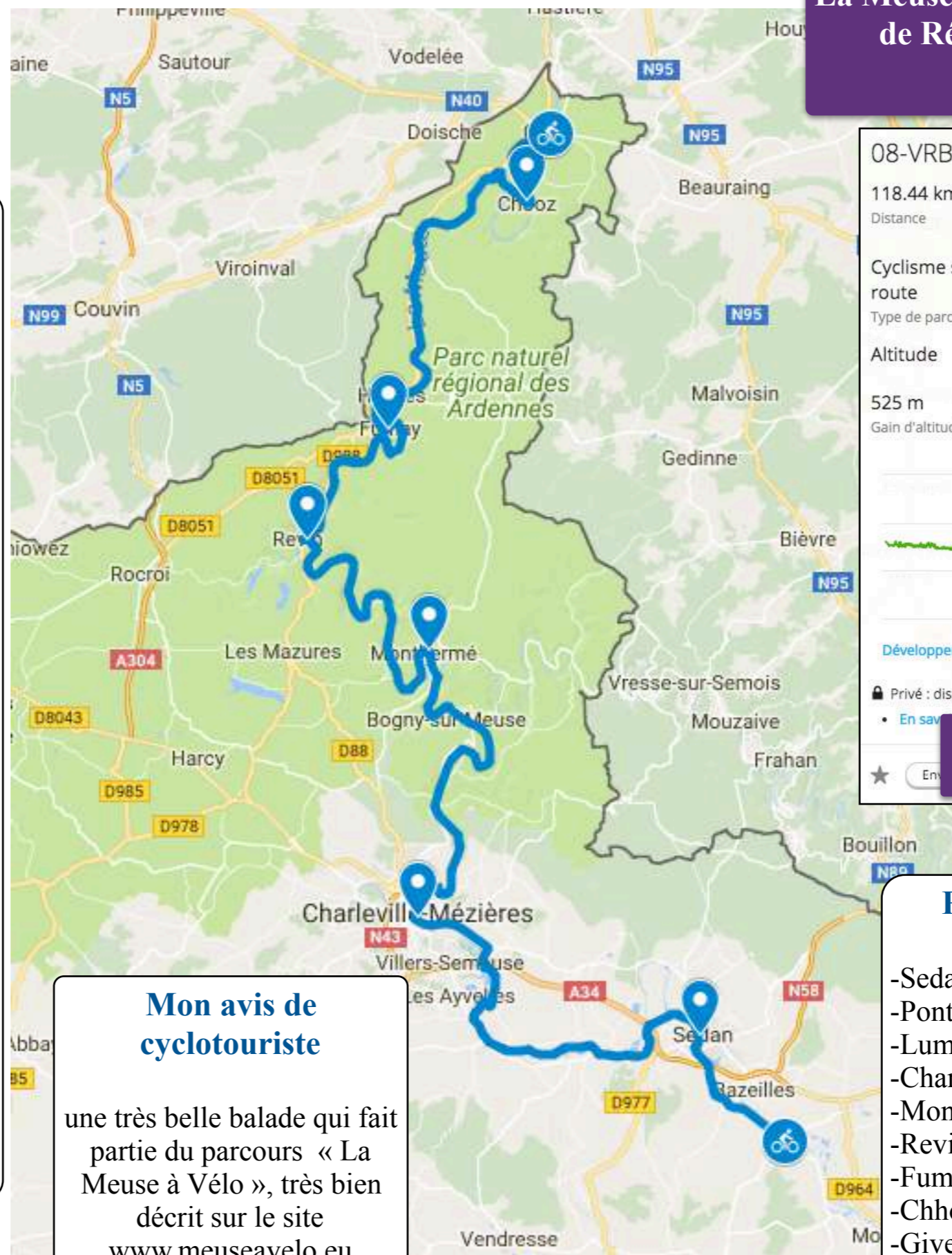
Difficulté : voir trace gpx

Sécurité : on roule d'abord sur la Voie Verte de Rémilly-Aillicourt à Charleville-Mézières, puis sur la Transardennes jusqu'à Givet

Fléchage : très bien

Villes et villages traversés :

Remilly-Aillicourt (km 0), Wadelincourt (km 6,0), Sedan (km 8,5), Glaire (km 10,5), Donchery (km 15,0), Pont-à-Bar (km 19,0), Dom-le-Mesnil (km 20,5), Nouvion-sur-Meuse (km 22,0), Elaire (km 24,5), Lumes (km 31,0), Romery (km 33,0), Charleville-Mézières (km 36,5), Montcy Notre-Dame (km 39,0), Nouzonville (km 45,5), Joigny-sur-Meuse (km 48,5), Bogny-sur-Meuse (km 55,0), Monthermé (km 59,5), Laifour (km 69,0), Revin (km 78,5), Fumay (km 91,0), Haybes (km 94,0), Vireux-Wallerand (km 104,0), Ham-sur-Meuse (km 110,0), Chooz (km 113,5), Givet (km 119,0)



08-VRB La Meuse à Vélo

118.44 km
Distance

--
Vitesse moyenne

--
Objectif de temps

Cyclisme sur route
Type de parcours

Altitude

525 m
Gain d'altitude

583 m
Perte d'altitude

Développer

Privé : disponible pour vous uniquement. [Rendre public](#)

En sav

★ Env

Télécharger la trace gpx

Mon avis de cyclotouriste

une très belle balade qui fait partie du parcours « La Meuse à Vélo », très bien décrit sur le site www.meuseavelo.eu

En savoir plus
(Accès à un livret avec carte, photos et textes)

Points d'intérêt sur le parcours

- Sedan
- Pont-à-Bar
- Lumes
- Charleville-Mézières
- Monthermé
- Revin
- Fumay
- Chhoz
- Givet

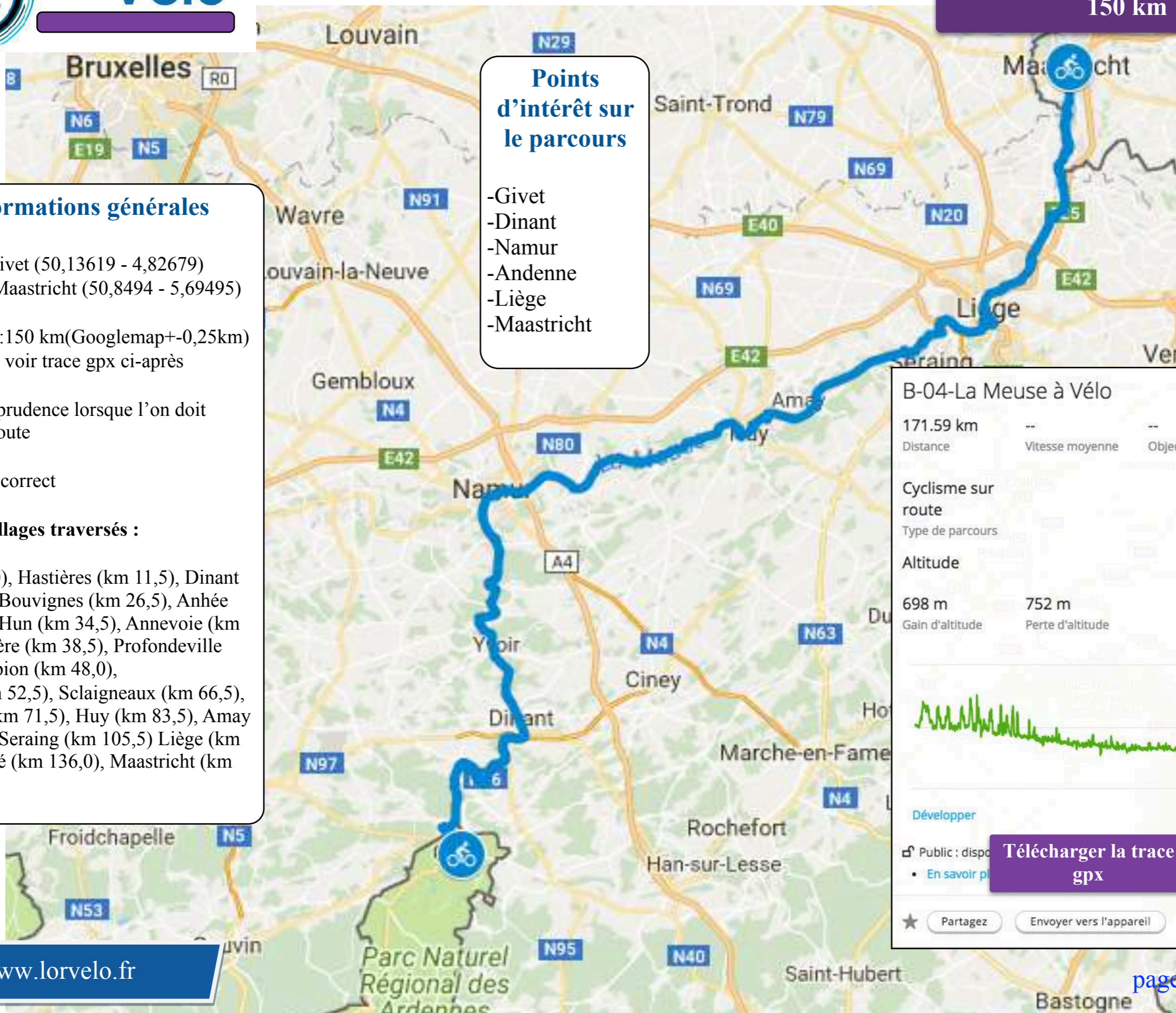
La Meuse à Vélo en Belgique

de Givet (F) à Maastricht (NL) par Liège (B)



La Meuse à Vélo en Belgique
de Givet (F) à Maastricht (NL) par Liège (B)

150 km



Points d'intérêt sur le parcours

- Givet
- Dinant
- Namur
- Andenne
- Liège
- Maastricht

Informations générales

Départ : Givet (50,13619 - 4,82679)
Arrivée : Maastricht (50,8494 - 5,69495)

Longueur : 150 km(Googlemap+-0,25km)
Difficulté : voir trace gpx ci-après

Sécurité : prudence lorsque l'on doit utiliser la route

Fléchage : correct

Villes et villages traversés :

Givet (km0), Hastières (km 11,5), Dinant (km 25,0), Bouvignes (km 26,5), Anhée (km 31,5), Hun (km 34,5), Annevoie (km 36,0), Rivière (km 38,5), Profondeville (41,5), Wepion (km 48,0), Namur (km 52,5), Sclaigneaux (km 66,5), Andenne (km 71,5), Huy (km 83,5), Amay (km 92,5), Seraing (km 105,5) Liège (km 121,0), Visé (km 136,0), Maastricht (km 150,0)

B-04-La Meuse à Vélo

171.59 km Distance -- Vitesse moyenne -- Objectif de temps

Cyclisme sur route
Type de parcours

Altitude

698 m Gain d'altitude 752 m Perte d'altitude



Développer

Public : disponible Télécharger la trace gpx

Partagez Envoyer vers l'appareil