

l'Eurovelo 6



l'Eurovelo 6
de Bâle à Digoin
470 km

Informations générales

Départ 1: Bâle mittlere Brücke (47,5606 - 7,59088)

Arrivée : Digoin pont (46,48295-3,98522)

Longueur : 450 km

Composée de :

-Bâle-Niffer 22 km

-Niffer-Mulhouse 18 km

Mulhouse-Dannemarie 23 km

Dannemarie-Montbéliard 32 km

Montbéliard L'Isle-sur-le-Doubs 24 km

L'Isle-sur-le-Doubs Baume-les-Dames 32 km

Baume-les-Dames Besançon 34 km

Besançon Saint-Vit 30 km

Saint-Vit Dôle 29 km

Dôle Saint-Jean-de-Losne 25 km

Saint-Jean-de-Losne Verdun-sur-le-Doubs 43 km

Verdun-sur-le-Doubs Chalon-sur-Saône 28 km

Chalon-sur-Saône Santenay 30 km

Santenay Digoin 104 km



Informations générales

Villes ou villages traversés ou approchés :
 Bâle mittlere Brücke(km 0), Niffer (68) (km 22),
 Mulhouse (68) (km 40), Dannemarie (68) (km 63),
 Montbéliard (25) (km 95), L'Isle-sur-le-Doubs (25)
 (km 119), Baume-les-Dames (25) (km 151),
 Besançon (25) (km 185), Saint-Vit (25)(km 215),
 Dôle (39) (km 244), Saint-Jean-de-Losne (21) (km
 269), Verdun-sur-le-Doubs (71) (km 312), Chalon-
 sur-Saône (71) (km 340), Santenay (km 370),
 Digoin (71) (km 470)

Digoin

Le Canal de Huningue de Bâle à Niffer



De Bâle à Niffer

par Weil-am-Rhein (D) et Huningue (F)

43 km AR (100% Voie Verte)

Mon avis de cyclotouriste

-une belle balade avec 3 pays au compteur. Elle fait partie de la Véloroute 6, reliant l'Alsace à l'Atlantique.

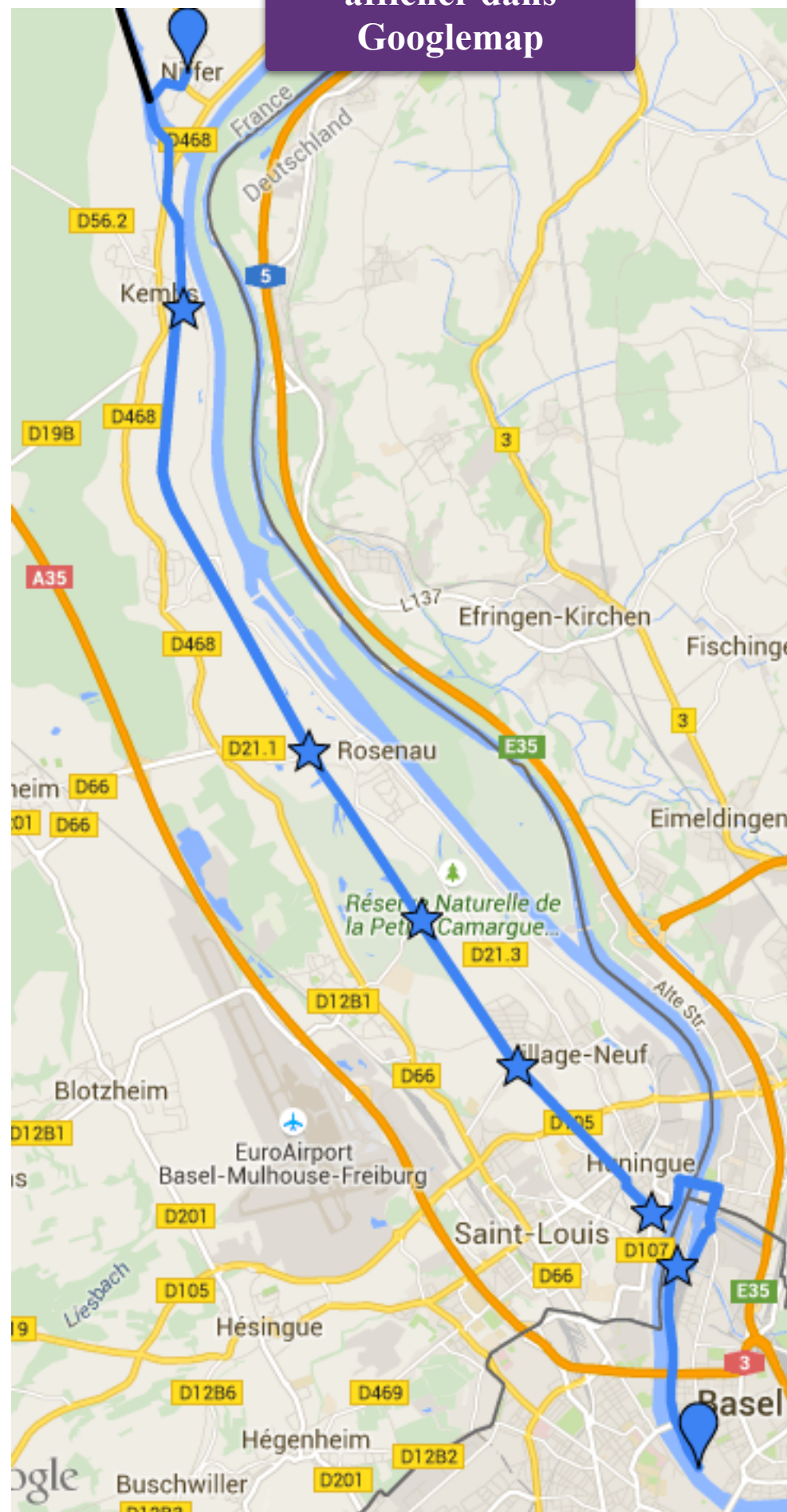
-un départ remarquable au coeur de Bâle, un passage de frontière puis d'une passerelle impressionnante surplombant le Rhin.

-un parcours facile et très agréable le long du canal, avec, en final le joli port de Kembs et l'impressionnante écluse de Niffer

Points d'intérêt sur le parcours

- l'agglomération de Bâle
- la passerelle du Rhin
- Huningue Eaux-Vives
- le joli port de Kembs
- l'écluse de Niffer et la jonction du Rhin et des canaux de Huningue et de la Saône au Rhône
- la petite Camargue alsacienne sur la rive gauche du canal.

afficher dans
Googlemap



de Bâle à Niffer
sur l'Eurovelo 6
22 km

Informations générales

Départ : Bâle mittlere Brücke

Coordonnées GPS : Latitude : 47,5605764 ,
Longitude : 7,5908880

Arrivée : Niffer centre

Coordonnées GPS : Latitude : 47,7131510 ,
Longitude : 7,5091538

Longueur : 43 km AR (100% Voie Verte)

Année : 2015

Revêtement : enrobé lisse

Dénivelé : aucun

Sécurité : pas de problème

Fléchage : très bien

Trafic : moyen

Communes traversées : Bâle (km0), Port de Bâle (km2,5), Weil-am-Rhein Douane (km3,5), Passerelle du Rhin (4,0), Huningue Eaux-Vives (km5,0), Village Neuf (km7,50), Maison Eclusière (km9,50), Rosenau (km12,0), Kembs (km18,0), Niffer (km21,50)

Niffer-Mulhouse



De Niffer à Mulhouse

le long du canal du Rhône au Rhin, sur l'Eurovelo 6

18 km

Mon avis de cyclotouriste

un parcours intéressant au départ de Mulhouse.
Un peu compliqué au départ, car il faut réussir à trouver le début de la Voie Verte Voie Verte.
Les cartes pages 5 et 6 devraient permettre de rendre le parcours plus facile.
Sur la Voie Verte, une très belle balade.

de Niffer à Mulhouse
le long du canal du Rhône au Rhin
sur l'Eurovelo 6
18 km

afficher dans
Googlemap

Points d'intérêt sur le parcours

- Mulhouse
- Le Pont-du-Bouc
- Niffer



un peu d'histoire

le canal du Rhône au Rhin

inauguré en 1832 est long de 375km et relie le Grand canal d'Alsace à Niffer à la Saône à Saint-Symphorien-sur-Saône

l'Eurovelo 6

relie l'Alsace à l'Atlantique en empruntant successivement le canal du Rhône au Rhin, les vallées du Doubs et de la Saône avant de rejoindre la Loire à Velo

En savoir plus
(Accès à un livret avec carte, photos et textes)

En savoir plus
(Accès à un livret avec carte, photos et textes)

Informations générales

Départ 1 : Mulhouse gare (47,74218 - 7,34253)

Départ 2 : début de la Voie Verte (47,76714-7,39935)

Arrivée : Niffer écluse (47,70987 - 7,50327)

Longueur : km AR (Googlemap+-0,25km),

Difficulté : aucune

Sécurité : aucun problème sur la piste, mais prudence sur la route

Fléchage : bien sur la piste, un peu compliqué avant.

Villes, villages et sites traversés:

Mulhouse gare (km0), Rond-Point Quai d'Alger (km2,0), Voie Verte début (km5,5), Pont-de-Bouc (km9,0), Niffer écluse (km18,0)

le Grand Canal d'Alsace

le Rhin

Mulhouse - Dannemarie



De Mulhouse à Dannemarie

sur les berges du canal du Rhône au Rhin sur l'Eurovelo 6

23 km

de Mulhouse à Dannemarie
le long du canal du Rhône au Rhin
sur l'Eurovelo 6
23 km

Mulhouse

Informations générales

Départ 1 : Mulhouse gare (47,74218 - 7,34253)
Arrivée : Dannemarie port (47,63569-7,11356)
Longueur : km AR (Googlemap+-0,25km),
Difficulté : aucune
Sécurité : aucun problème sur la piste, mais prudence sur la route
Fléchage : moyen à certains endroits.
Villes, villages et sites traversés:
 Mulhouse gare (km0), Brunstatt (km3,5), Zillisheim (km6,5), Illfurth (km10,0), Heidwiller (km12,0), Eglingen (km17,0), Hagenbach (km19,0), Dannemarie port (km23,0)

Mon avis de cyclotouriste

un parcours classique, bien fléché, sur un bon revêtement et, en permanence le long d'un canal. Le parcours au départ n'est pas très évident, on longe un peu la route sur une petite portion, mais la Voie devient vite autonome. En résumé, une très belle balade à la portée de tous et au départ d'une grosse agglomération

Points d'intérêt sur le parcours

-Mulhouse
-l'Ill
-Dannemarie

afficher dans
Googlemap

un peu d'histoire

le canal du Rhône au Rhin

inauguré en 1832 est long de 375km et relie le Grand canal d'Alsace à Niffer à la Saône à Saint-Symphorien-sur-Saône

l'Eurovelo 6

relie l'Alsace à l'Atlantique en empruntant successivement le canal du Rhône au Rhin, les vallées du Doubs et de la Saône avant de rejoindre la Loire à Velo

Dannemarie

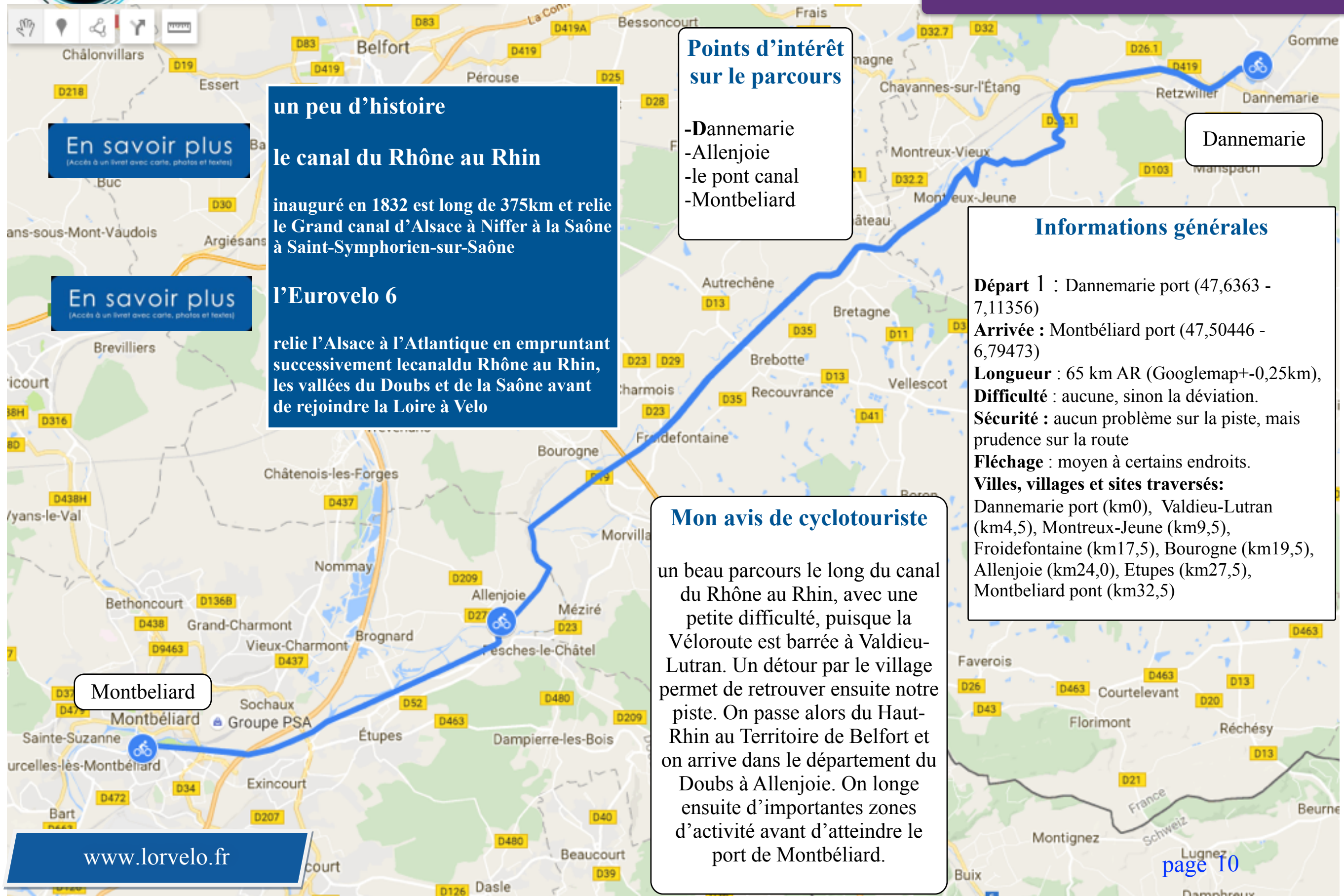
Dannemarie - Montbéliard



De Dannemarie à Montbéliard

le long du canal du Rhône au Rhin, sur l'Eurovelo 6

32 km



En savoir plus
(Accès à un livret avec carte, photos et textes)

En savoir plus
(Accès à un livret avec carte, photos et textes)

un peu d'histoire
le canal du Rhône au Rhin
inauguré en 1832 est long de 375km et relie le Grand canal d'Alsace à Niffer à la Saône à Saint-Symphorien-sur-Saône

l'Eurovelo 6
relie l'Alsace à l'Atlantique en empruntant successivement le canal du Rhône au Rhin, les vallées du Doubs et de la Saône avant de rejoindre la Loire à Velo

Points d'intérêt sur le parcours

- Dannemarie
- Allenjoie
- le pont canal
- Montbéliard

Dannemarie

Informations générales

Départ 1 : Dannemarie port (47,6363 - 7,11356)
Arrivée : Montbéliard port (47,50446 - 6,79473)
Longueur : 65 km AR (Googlemap+0,25km),
Difficulté : aucune, sinon la déviation.
Sécurité : aucun problème sur la piste, mais prudence sur la route
Fléchage : moyen à certains endroits.
Villes, villages et sites traversés:
 Dannemarie port (km0), Valdieu-Lutran (km4,5), Montreux-Jeune (km9,5), Froidefontaine (km17,5), Bourogne (km19,5), Allenjoie (km24,0), Etupes (km27,5), Montbéliard pont (km32,5)

Mon avis de cyclotouriste

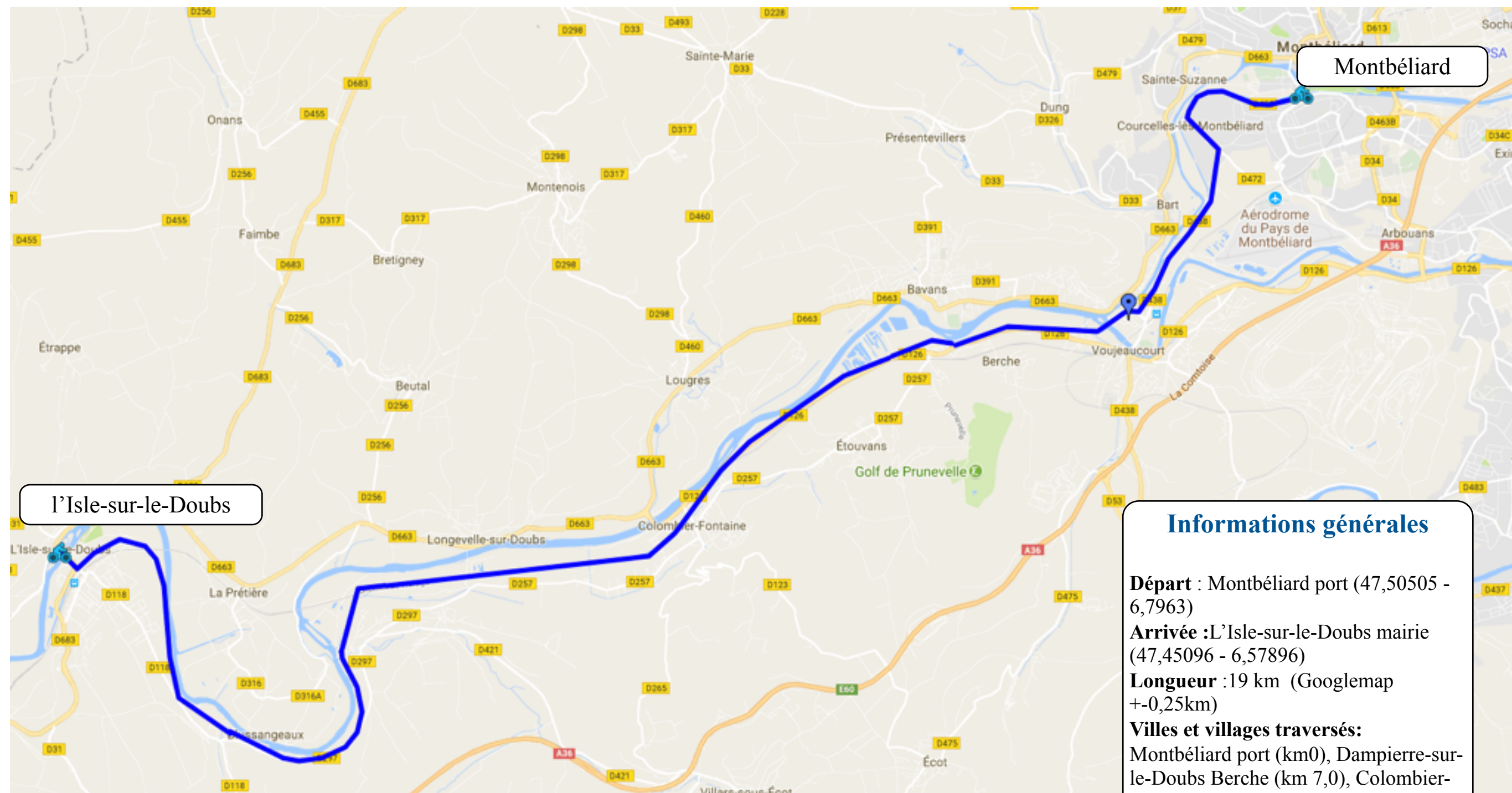
un beau parcours le long du canal du Rhône au Rhin, avec une petite difficulté, puisque la Véloroute est barrée à Valdieu-Lutran. Un détour par le village permet de retrouver ensuite notre piste. On passe alors du Haut-Rhin au Territoire de Belfort et on arrive dans le département du Doubs à Allenjoie. On longe ensuite d'importantes zones d'activité avant d'atteindre le port de Montbéliard.

Montbéliard

de Montbéliard à L'Isle sur le Doubs sur l'EV6 le long du Doubs



de Montbéliard à L'Isle sur le Doubs
sur l'Eurovelo 6 le long du Doubs et du canal du Rhone au Rhin
24 km



Informations générales

Départ : Montbéliard port (47,50505 - 6,7963)

Arrivée : L'Isle-sur-le-Doubs mairie (47,45096 - 6,57896)

Longueur : 19 km (Googlemap +/- 0,25km)

Villes et villages traversés :
Montbéliard port (km 0), Dampierre-sur-le-Doubs Berche (km 7,0), Colombier-Fontaine (km 11,5), Blussans-Blussangeaux (km 19,5), L'Isle-sur-le-Doubs (km 24,0)

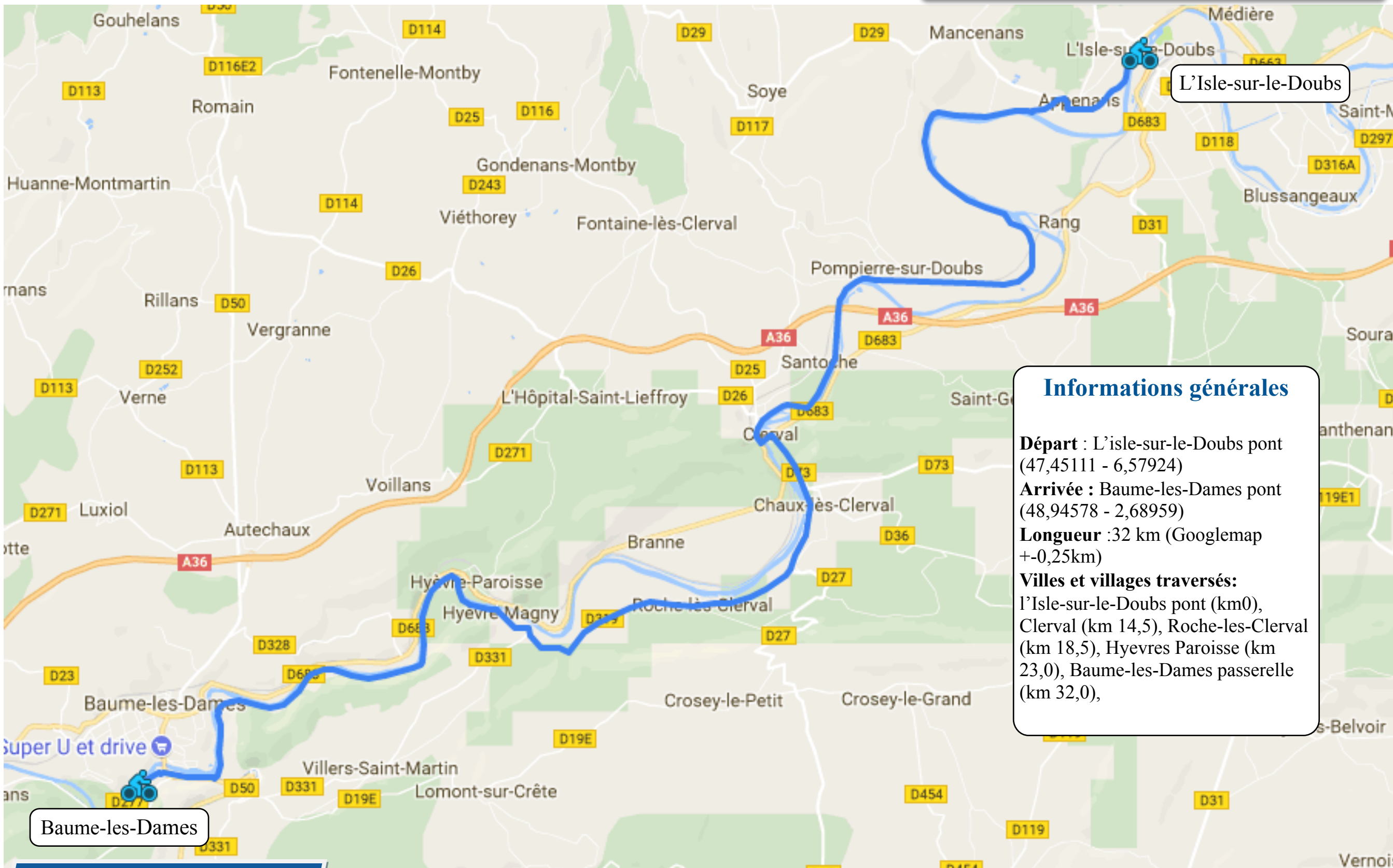
de l'Isle-sur-le-Doubs à Baume-les-Dames sur l'Eurovelo 6 le long du Doubs



de l'Isle-sur-le-Doubs à Baume-les-Dames

sur l'Eurovelo 6 , le long du Doubs et du canal du Rhone au Rhin

32 km



L'Isle-sur-le-Doubs

Baume-les-Dames

Informations générales

Départ : L'isle-sur-le-Doubs pont
(47,45111 - 6,57924)
Arrivée : Baume-les-Dames pont
(48,94578 - 2,68959)
Longueur : 32 km (Googlemap
+/-0,25km)
Villes et villages traversés:
 l'Isle-sur-le-Doubs pont (km0),
 Clerval (km 14,5), Roche-les-Clerval
 (km 18,5), Hyevres Paroisse (km
 23,0), Baume-les-Dames passerelle
 (km 32,0),

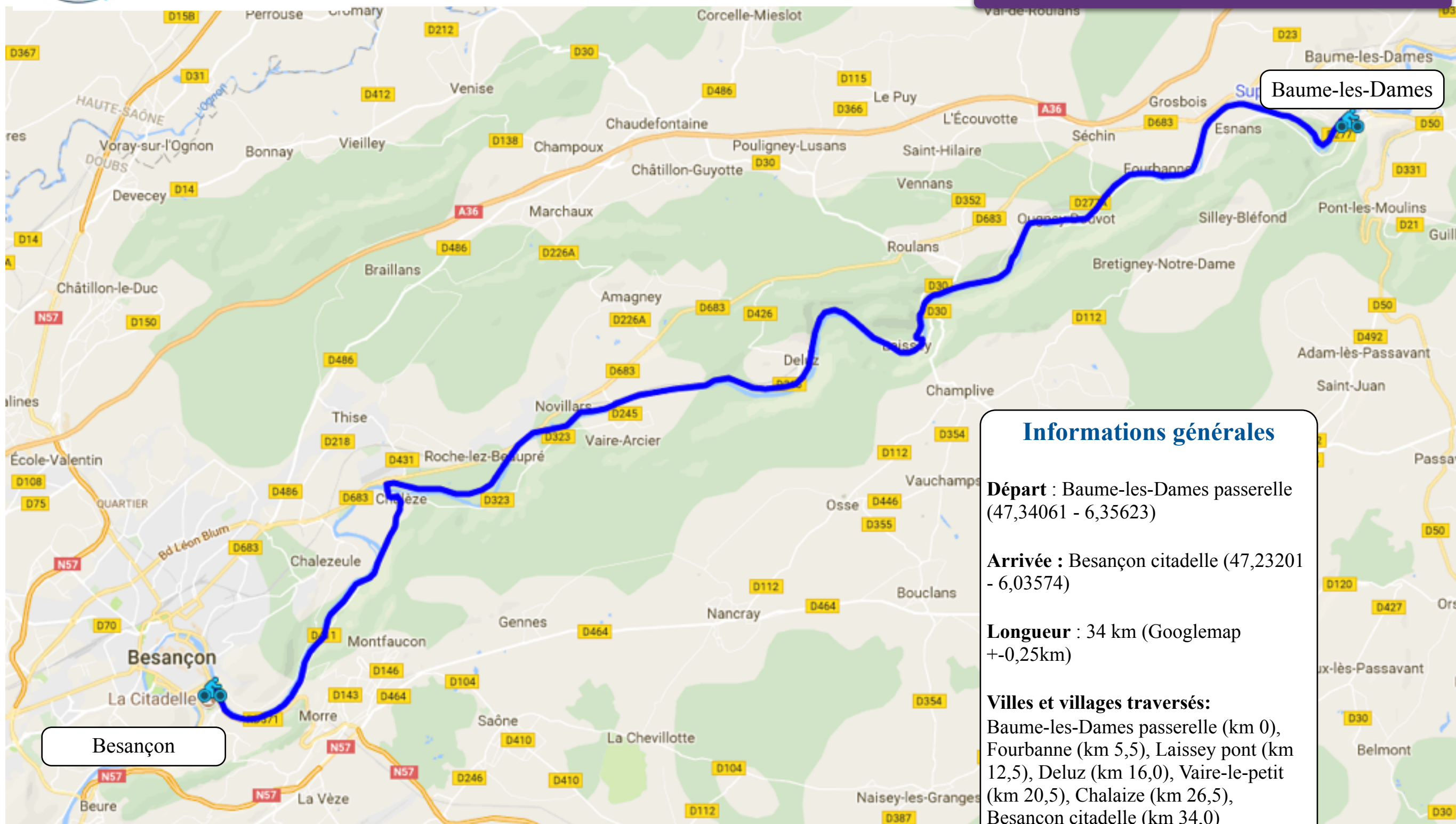
de Baume-les-Dames à Besançon sur l'Eurovelo 6 le long du Doubs



de Baume-les-Dames à Besançon

sur l'Eurovelo 6 , le long du Doubs et du canal du Rhone au Rhin

34 km



Baume-les-Dames

Besançon

Informations générales

Départ : Baume-les-Dames passerelle
(47,34061 - 6,35623)

Arrivée : Besançon citadelle (47,23201
- 6,03574)

Longueur : 34 km (Googlemap
+-0,25km)

Villes et villages traversés:

Baume-les-Dames passerelle (km 0),
Fourbanne (km 5,5), Laissey pont (km
12,5), Deluz (km 16,0), Vaire-le-petit
(km 20,5), Chalaize (km 26,5),
Besançon citadelle (km 34,0)

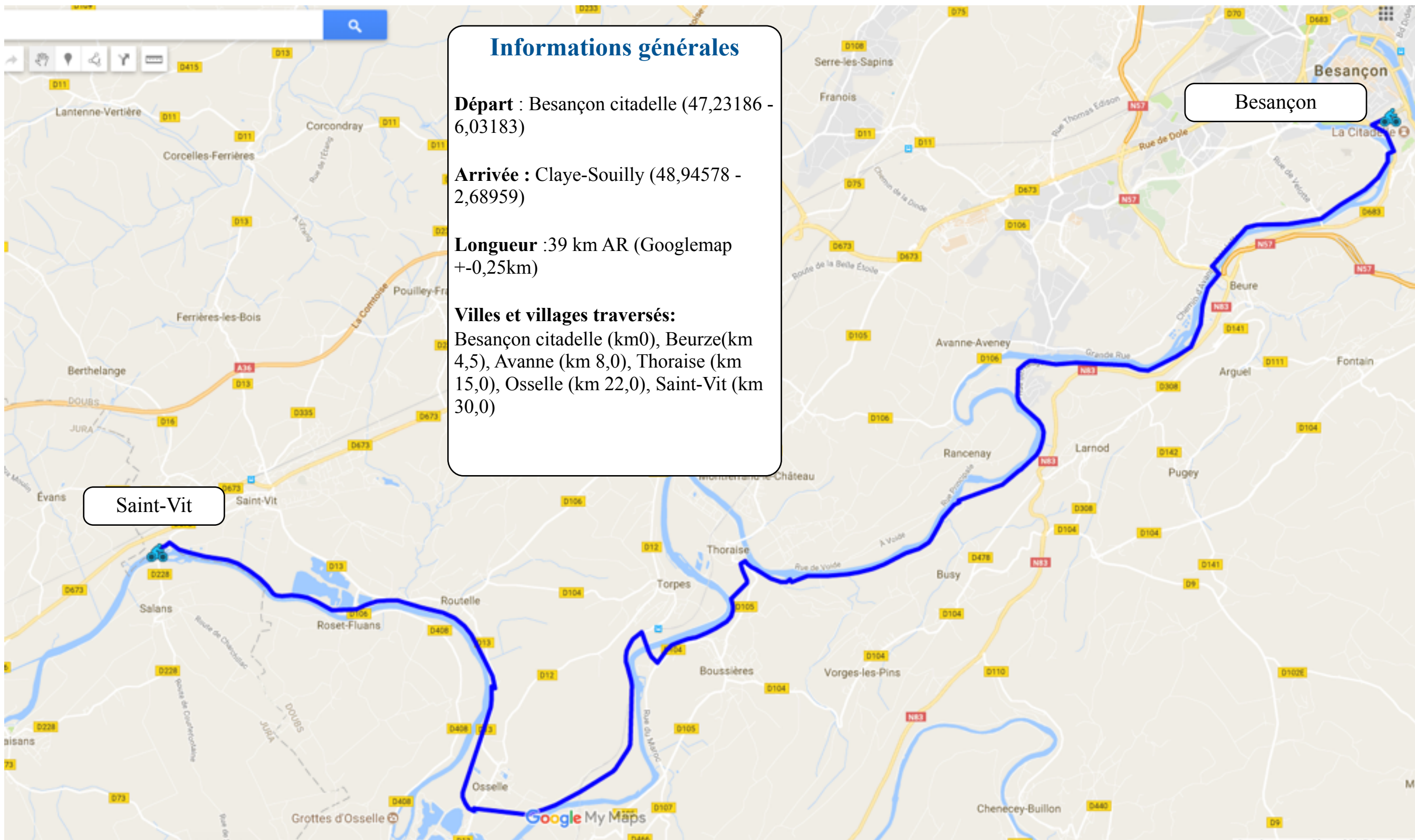
de Besançon à Saint-Vit sur l'Eurovelo 6 le long du Doubs



de Besançon à Saint-Vit

sur l'Eurovelo 6 le long du Doubs et du canal du Rhône au Rhin

30 km



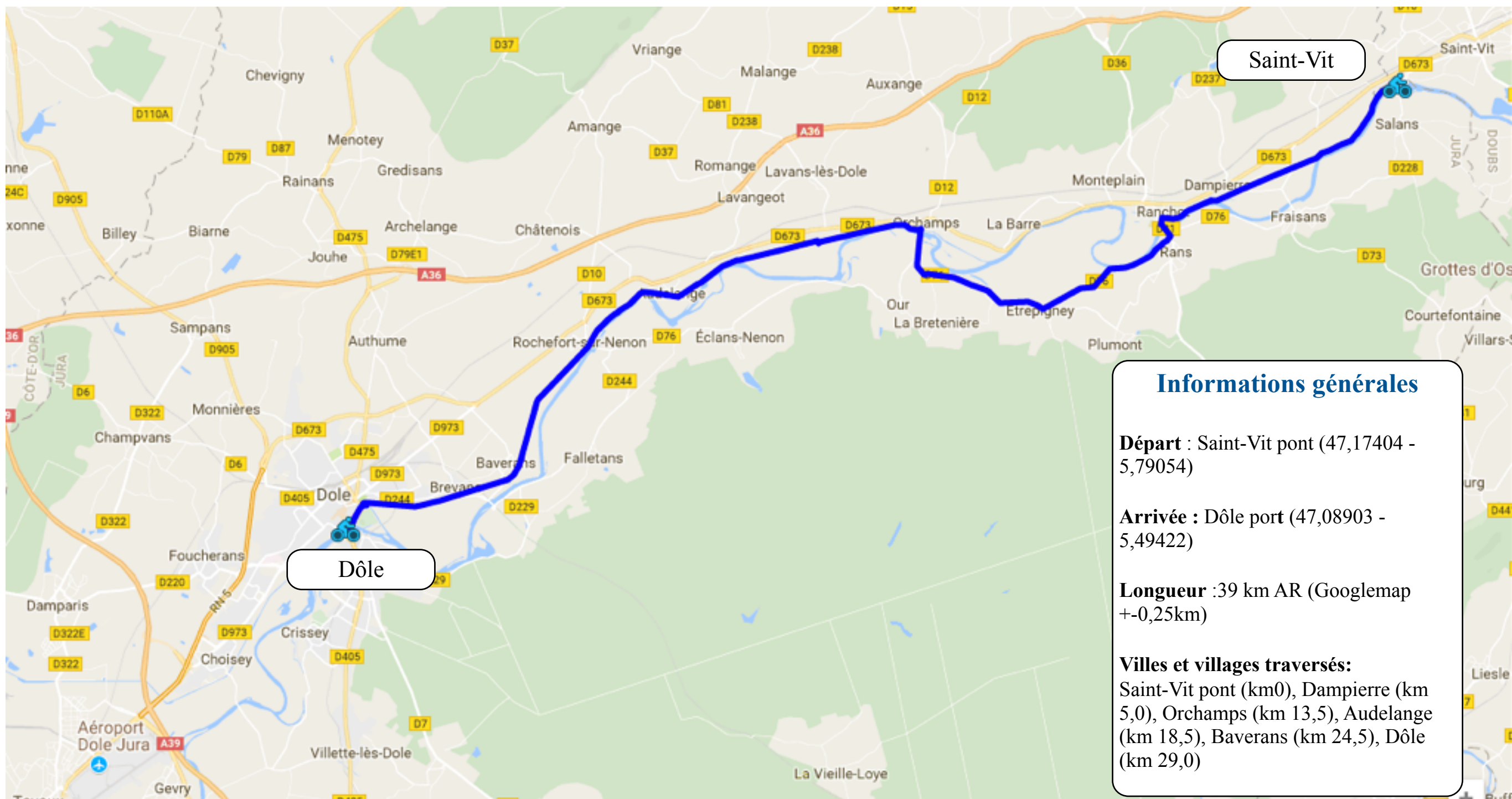
de Saint-Vit à Dôle sur l'Eurovelo 6 le long du Doubs



de Saint-Vit à Dôle

sur l'Eurovelo 6 le long du Doubs et du canal du Rhône au Rhin

29 km



Informations générales

Départ : Saint-Vit pont (47,17404 - 5,79054)

Arrivée : Dôle port (47,08903 - 5,49422)

Longueur : 39 km AR (Googlemap +/-0,25km)

Villes et villages traversés:
Saint-Vit pont (km0), Dampierre (km 5,0), Orchamps (km 13,5), Audelange (km 18,5), Baverans (km 24,5), Dôle (km 29,0)

de Dôle à Saint-Jean-de-Losne sur l'Eurovelo 6



de Dôle à Saint-Jean-de-Losne

sur les berges du Doubs , du canal du Rhône au Rhin puis de la Saône

25 km

Saint-Jean-de-Losne

Dôle

Informations générales

Départ : Dôle pont Grande Rue
(47,08897 - 5,49423)

Arrivée : Saint-Jean-de-Losne pont
(47,09981 - 5,26303)

Longueur : 39 km AR (Googlemap
+/-0,25km)

Villes et villages traversés:

Dôle pont Grande Rue (km0), Choisey
(km 4,0), Belvoeye (km 8,5), Damparis
(km 10,5), Abergement-la-Ronce (km
14,0), Saint-Jean-de-Losne pont (km
25,0)

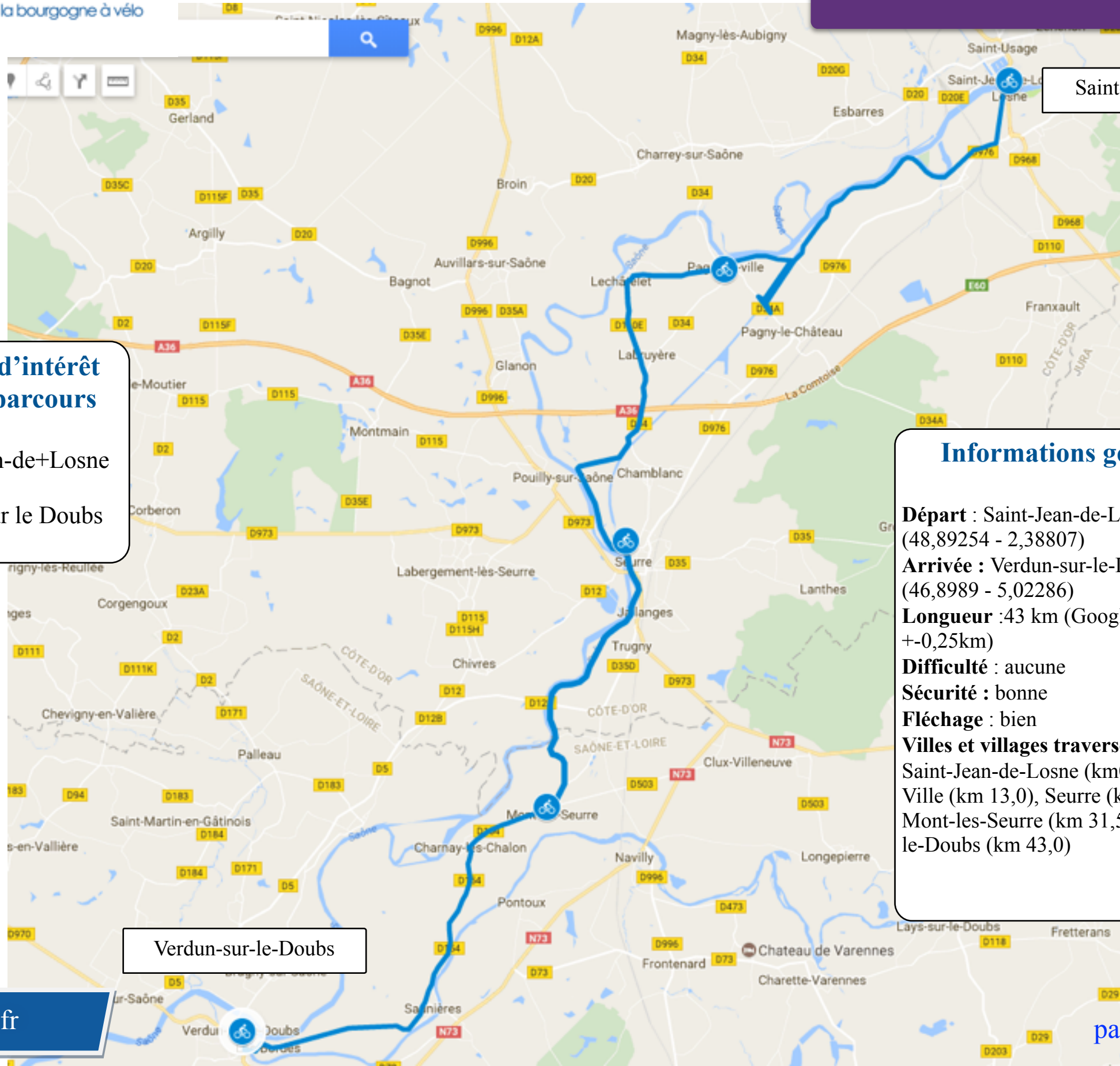
**de Saint-Jean-de-Losne (21) à Verdun-sur-le-Doubs (71)
sur les berges de la Saône (Eurovelo 6)**



le confluent du Doubs et de la Saône

**de Saint-jean-de-Losne (21) à Verdun-sur-le-Doubs (71)
sur les berges de la Saône (Eurovelo 6)**

43 km



Saint-Jean-de-Losne

Points d'intérêt sur le parcours

- Saint-Jean-de-Losne
- Seurre
- Verdun sur le Doubs

Informations générales

Départ : Saint-Jean-de-Losne
(48,89254 - 2,38807)

Arrivée : Verdun-sur-le-Doubs
(46,8989 - 5,02286)

Longueur : 43 km (Googlemap
+0,25km)

Difficulté : aucune

Sécurité : bonne

Fléchage : bien

Villes et villages traversés:

Saint-Jean-de-Losne (km0), Pagny-la-Ville (km 13,0), Seurre (km 23,5), Mont-les-Seurre (km 31,5), Verdun-sur-le-Doubs (km 43,0)

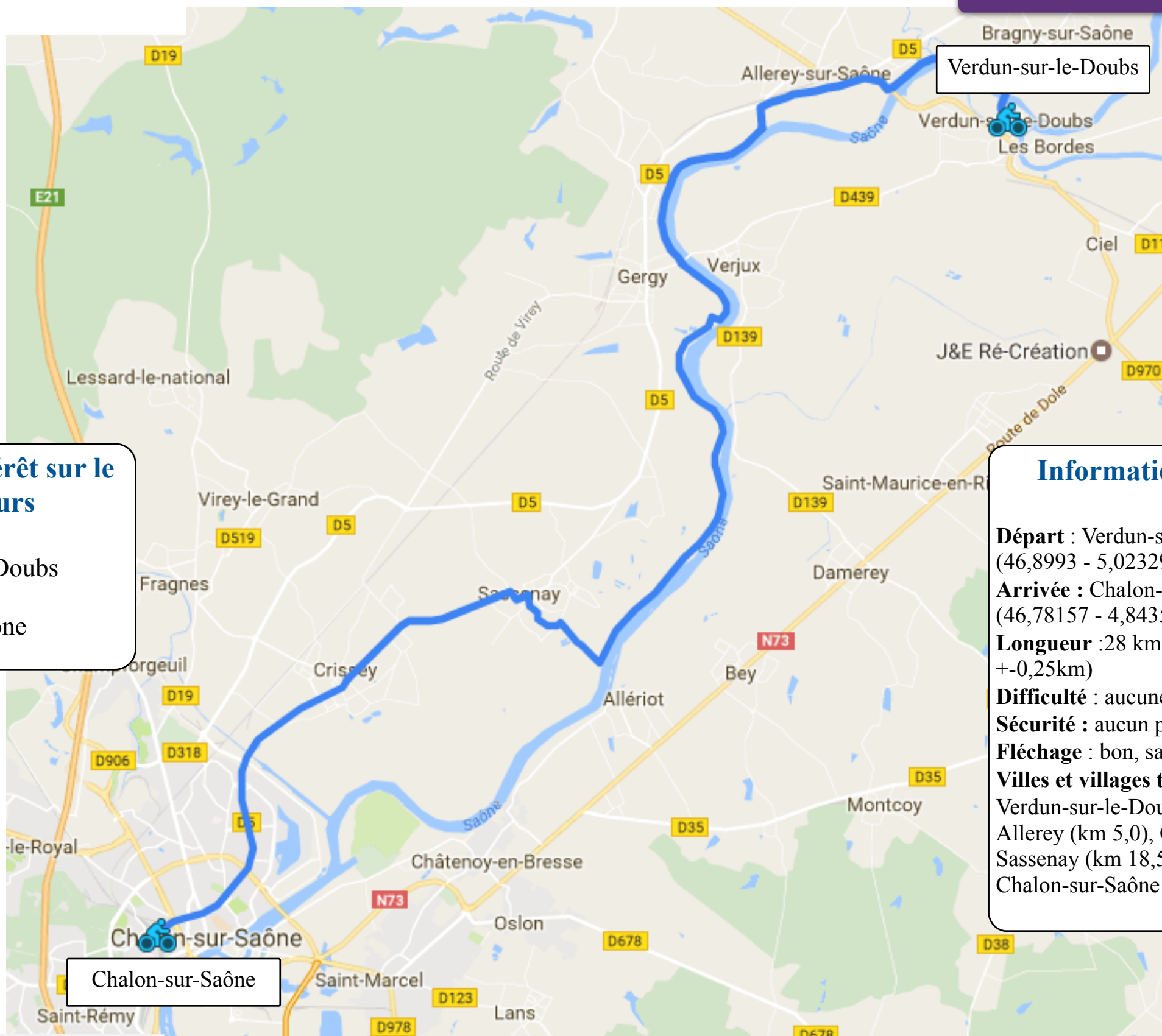
Verdun-sur-le-Doubs

de Verdun-sur-le-Doubs à Chalon-sur-Saône sur les berges de la Saône (Eurovelo 6)



de Verdun-sur-le-Doubs à Chalon-sur-Saône
sur les berges de la Saône (Eurovelo 6)

28 km



Points d'intérêt sur le parcours

- Verdun-sur-le-Doubs
- Gergy
- Chalon-sur-Saône

Informations générales

Départ : Verdun-sur-le-Doubs mairie (46,8993 - 5,02329)
Arrivée : Chalon-sur-Saône gare (46,78157 - 4,84359)
Longueur : 28 km (Googlemap +/-0,25km)
Difficulté : aucune
Sécurité : aucun problème sur la piste,
Fléchage : bon, sauf au départ
Villes et villages traversés:
 Verdun-sur-le-Doubs mairie (km0),
 Allerey (km 5,0), Gergy (km 8,5),
 Sassenay (km 18,5), Crissey (km 22,0),
 Chalon-sur-Saône gare (km 28,0),

Chalon-sur-Saône Santenay sur l'Eurovelo 6



de Chalon-sur-Saône à Santenay

sur l'Eurovelo 6 le long du canal du Centre

30 km

afficher dans
Googlemap

de Chalon-sur-Saône à Santenay
sur l'EV6 le long du canal du Centre
30 km



Points d'intérêt sur le parcours

- Chalon-sur-Saône
- le confluent de la Saône et du canal du Centre
- le canal du Centre
- Rully
- Santenay

Mon avis de cyclotouriste

un beau parcours le long du canal du Centre. Aucune difficulté et vraiment très agréable avec, en final, l'étiquette petite ville de Santenay.

Informations générales

Départ : Chalon-sur-Saône Hotel de Ville (46,78037 - 4,85359)

Arrivée : Santenay (46,91147 - 4,69972)

Longueur : km AR (Googlemap +0,25km)

Difficulté : aucune

Sécurité : aucun problème sur la piste,

Fléchage : bon, sauf au départ

Villes et villages traversés:

Chalon-sur-Saône Hotel de Ville (km0), Champforgeuil (km 9,0), Fragnes (km 12,0), Rully (km 20,5), Chagny (km 24,0), Remigny (km 26,0), Santenay piste(km 28,5), Santenay (km 30,0)

le confluent de la Saône et du canal du Centre

de Santenay à Digoïn

l'Eurovelo 6 sur les berges du canal du Centre



de Santenay à Digoïn sur l'Eurovelo 6
et sur les berges du Canal du Centre

104 km

Informations générales

Départ : Santenay(46,91314 - 4,69616)

Arrivée : Digoin (46,47745 - 3,98059)

Longueur : 104 km (Googlemap
+/-0,25km)

Difficulté : aucune

Sécurité : bien sur la piste, mais de
nombreux passages sur la route

Fléchage : existe, mais il faut être
vigilant

Villes et villages traversés:

Santenay (km0), Dennevy (km 7,0),
Saint-Léger-sur-Dheune (km 9,5), Saint-
Berain-sur-Dheune (km 17,0), Saint-
Julien-sur-Dheune (km 27,0),
Montchanin (km 32,5), Blanzay (km
43,5), Montceau-les-Mines (km 46,0),
Ciry-le-Noble (km 61,0), Gévelard (km
67,0), Palinges (km 71,5), Volesvres
(km 85,0), Paray-le-Monial (km 93,5),
Digoin (km 104,0)

Points d'intérêt sur le parcours

- Santenay
- les 3 Dheuns
- Montchanin
- Montceau-les-Mines
- Gévelard
- Paray-le-Monial
- Digoin

