

Véloroute du Canal des Vosges

de Socourt-Charmes (88) à Corre (70)



Véloroute du canal des Vosges
de Socourt-Charmes à Corre
90 km

**Véloroute du Canal des Vosges
de Socourt-Charmes (88)
à Corre (70) 90 km**

Informations générales

Départ : Socourt (48,39362-6,26134)
Arrivée : Fontenoy-le-Château,(47,97396-6,19834)
Longueur 90 km
Dénivelé : aucun, on suit le canal
Sécurité : prudence de Chaumouzey à Girancourt.
Fléchage sans problème, on roule d'écluse en écluse
Trafic : faible

Villes ou villages traversés :

Socourt , Charmes (km 4,0), Vincey (km 8,5),
 Chatel-sur-Moselle (km 14,0), Nomexy, km (15,0)
 Thaon-les-Vosges, (km 22,0), Chavelot (23,5)
 Golbey pont canal km 26,5) Epinal (km 26,5),
 Golbey écluse (km 28,0), Les Forges (km 32,5),
 Sanchey (km 34,5), Bouzey (km 36,5),
 Chaumouzey (km 40,0), Girancourt (km 42,5),
 Uzemain (km 53,0), Charmois l'Orgueilleux (km
 56,0), Thunimont (km 57,5), Harsault (km 59,0),
 Hautmougey (km 64,0), Bains-les-Bains (km 66,0),
 Fontenoy-le-Château (km70,0) ,Ambiéwillers (km
 73,5), Pont-du-Bois (km77,0), Selles (km 80,0),
 Corre (km 90,0)

VRB-09 Canal des Vosges Socourt... x

91.98 km
 Distance Grande Vitesse moyenne Objectif de temps

Cyclisme sur route
 Type de parcours

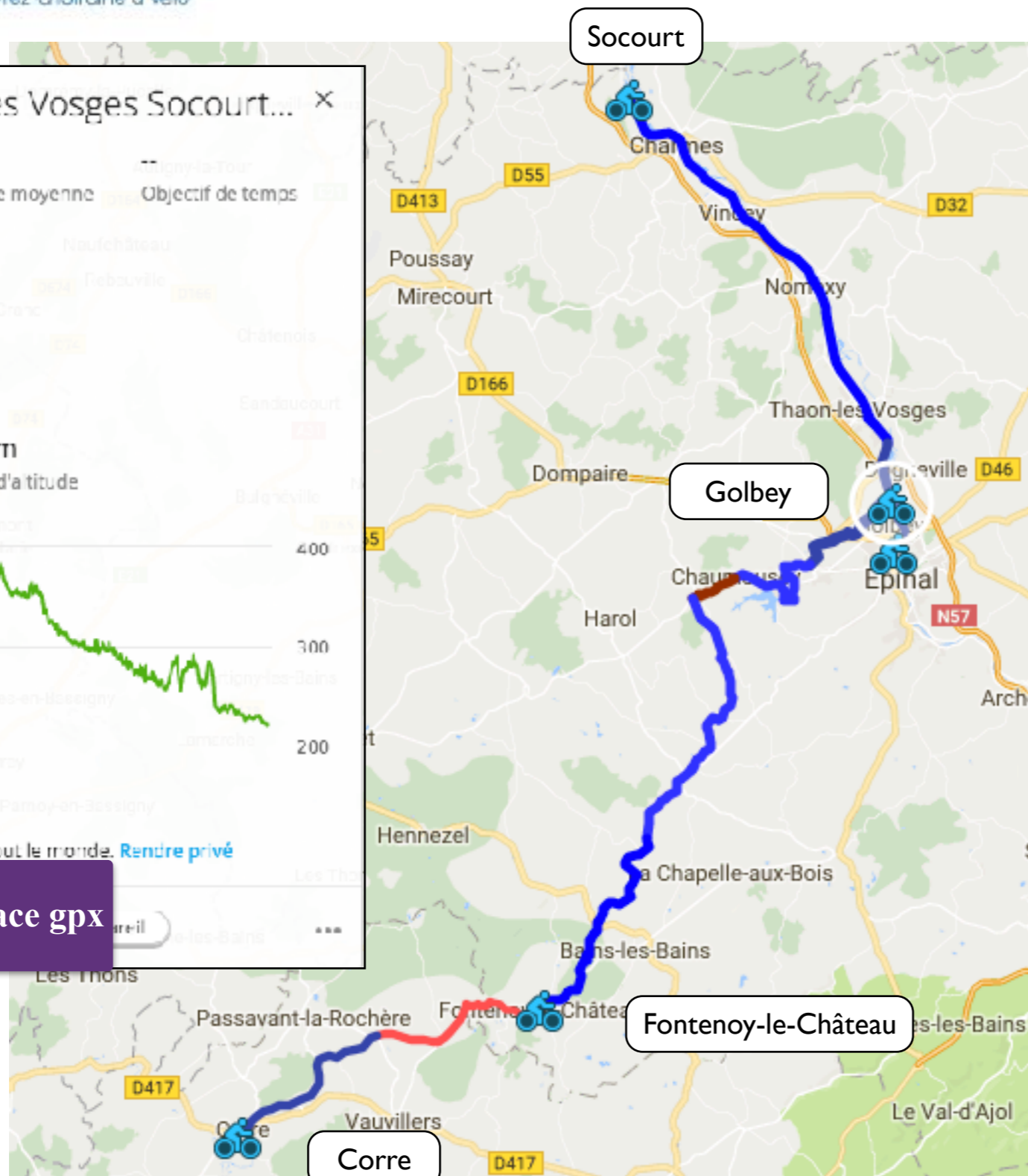
Altitude
 270 m Gain d'altitude 305 m Perte d'altitude



Développer

Publié : disponible pour tout le monde. Rendre privé

télécharger la trace gpx



Points d'intérêt :

- -le canal des Vosges
- Socourt : étangs de pêche
- Charmes : port de plaisance
- Thaon : la Rotonde
- Golbey le pont canal
- Epinal : le port, la ville
- Bouzey : le lac
- Girancourt : le port
- Thunimont : le pont tournant
- la rivière Coney
- Fontenoy-le-château
- Selles
- Corre




départ de
l'écluse, située
près du
plan d'eau de
Socourt



de nombreux étangs de pêche à
proximité

de Socourt à Charmes


**Véloroute du Canal des Vosges
de Socourt-Charmes (88)
à Corre (70) 90 km**



Charmes (km 4,0)

En savoir plus





Vincey (km 8,5)





Centrale
sur la
Moselle



entre le canal
des Vosges
et la Moselle





En savoir plus

le 16 septembre 1944, la commune de Chatel-sur-Moselle est libérée par une unité de la 2ème DB, la Nueve, entièrement composée d'Espagnols républicains réfugiés en France, lors de la Retirada et engagés dans les Forces françaises libres.



la Voie de la Liberté

En savoir plus



Nomexy (km 15,0)







En savoir plus

La Rotonde, construite pour la BTT (usine employant à l'époque plusieurs milliers de salariés), classée monument historique en 1986 et aujourd'hui pôle culturel de la Lorraine du Sud.



de Thaon-les-Vosges à Chavelot





**J'❤
GOLBEY**

En savoir plus







En savoir plus



Epinal embranchement

**Véloroute du Canal des Vosges
de Socourt-Charmes (88)
à Corre (70) 90 km**

vers Thaon-les-Vosges



à Golbey, le canal des Vosges se dirige vers Fontenoy -le - Château. Un embranchement permet de rejoindre le port d'Epinal.



vers Girancourt




le port d'Epinal, à 3 km, par une belle voie verte le long du canal.

Golbey écluse 1

Véloroute du Canal des Vosges
de Socourt-Charmes (88)
à Corre (70) 90 km







J'❤
LES FORGES

En savoir plus





[En savoir plus](#)



[En savoir plus](#)







En savoir plus







départ de Girancourt, près du port
de plaisance,
à l'écluse n°1;
On termine le parcours à
Fontenoy-le-Château,
écluse n°33, soit 33 écluses sur
25kms.

ce parcours est vraiment hors du temps. On ne traverse pas d'agglomération, on aperçoit quelques plaisanciers, quelques pêcheurs et des agents d'entretien des Voies navigables de France : VNF. On longe, en permanence le canal, avec rapidement le Coney, affluent de la Saône, sur la gauche.








En savoir plus



sur le parcours, on ne traverse pratiquement pas d'agglomération. On roule, en permanence, sur le chemin de halage du canal.





En savoir plus




le canal compte 33
écluses de Girancourt à
Fontenoy-le-Château, sur un
parcours de 26 km. Il
s'adresse donc à des
plaisanciers appréciant la vie
au ralenti.
Vraiment très agréable en
vélo.





on découvre, sur la
gauche de la voie verte : le
Coney
On circule alors, en
permanence, entre cette
rivière et le canal.
Le Coney se jette dans la
Saône, près de Corre dans
le département de la Haute-
Saône.





ce pont-tournant a été réalisé en 1880 pendant la construction du canal de l'Est. Il est toujours en fonctionnement, mais il limite la taille des bateaux naviguant sur le canal. Ci-contre le pont de Selles, entre Fontenoy-le-Château et Corre.



que du bonheur.
merci à VNF, dont les
agents sont très
présents sur le
parcours.
on roule toujours entre
le canal et le Coney









le canal évite la station
thermale, mais l'on se rend
sans difficulté dans ce site,
déjà connu des romains pour
ses sources minérales
chaudes





On termine le parcours à Fontenoy -le-Château,
avec son port de plaisance très fréquenté.
Ce sont les évêques de Toul qui, au XIème
siècle édifient un château dans ce territoire qui
leur appartient.



Ambiéwillers (70) (km 3,5)

Véloroute du Canal des Vosges
de Socourt-Charmes (88)
à Corre (70) 90 km



un parcours
très bien
fléché dans le
département
de la Haute-
Saône



Pont-du-Bois (km 7,0)






En savoir plus

(Accès à un livre avec carte, photos et textes)

le pont tournant
de Selles date de
la 2ème moitié du
XIXème siècle. Il
est classé
monument
historique



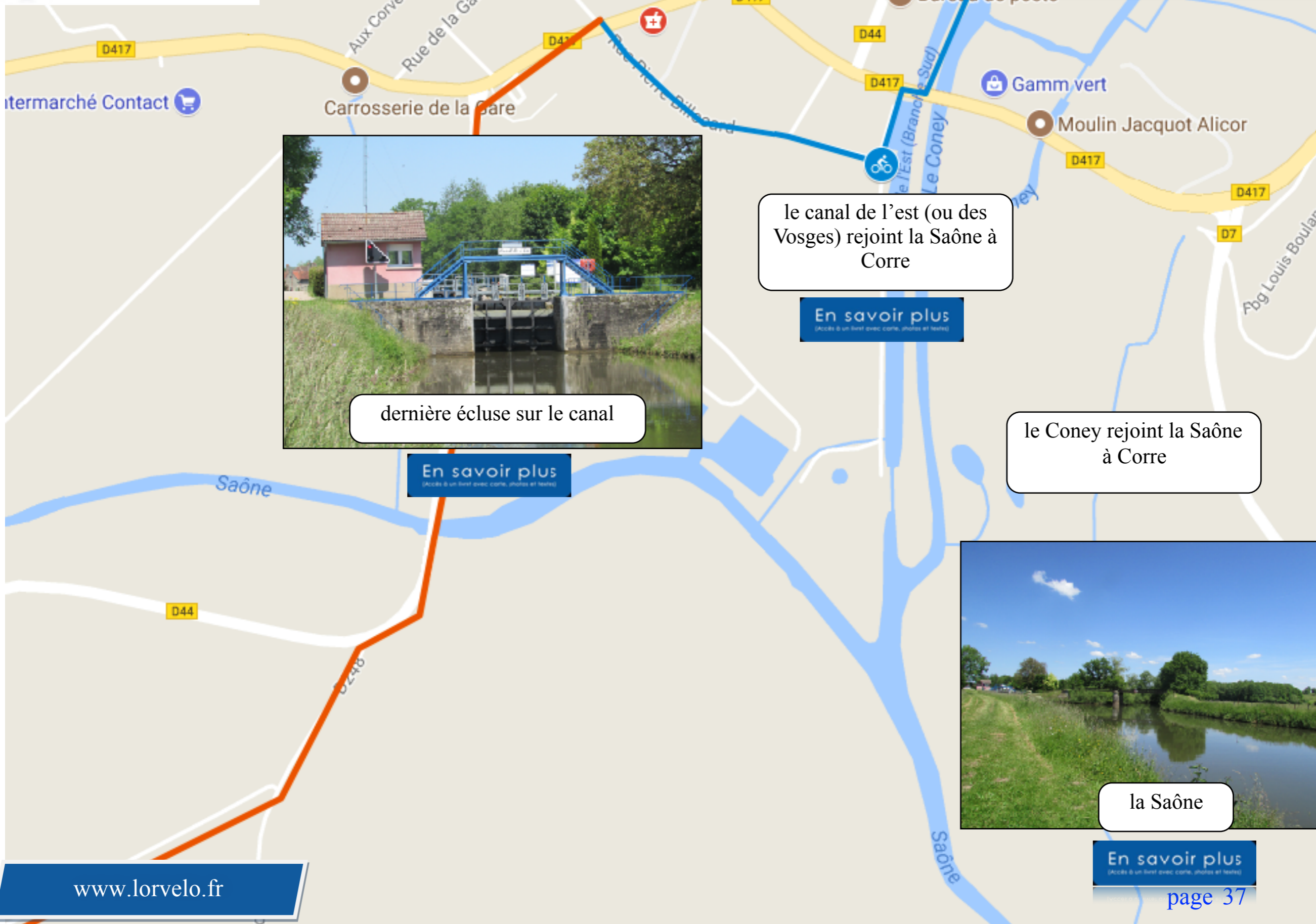
le Cône

En savoir plus

(Accès à un livre avec carte, photos et textes)

Corre (km 20,0)

Véloroute du Canal des Vosges
de Socourt-Charmes (88)
à Corre (70) 90 km



dernière écluse sur le canal

le canal de l'est (ou des Vosges) rejoint la Saône à Corre

En savoir plus
(Accès à un lien avec carte, photos et textes)

le Coney rejoint la Saône à Corre



la Saône

En savoir plus
(Accès à un lien avec carte, photos et textes)

