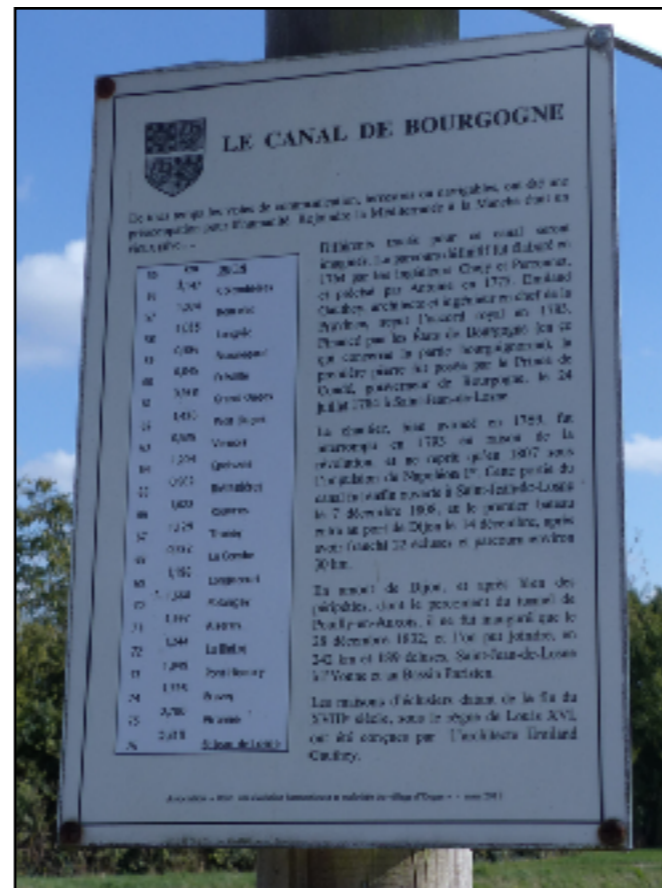


sur les berges du Canal de Bourgogne de Saint-Jean-de-Losnes à Migennes



de Saint-Jean-de-Losne à Migennes

253 km

de Saint-Jean-de-Losne à Migennes
sur les berges du canal de Bourgogne
253 km

de Tonnerre à Migennes
sur les berges du canal de Bourgogne
48 km

de Montbard à Tonnerre
sur les berges du canal de Bourgogne
56 km

de Pouilly-en-Auxois à Montbard
sur les berges du canal de Bourgogne
60 km

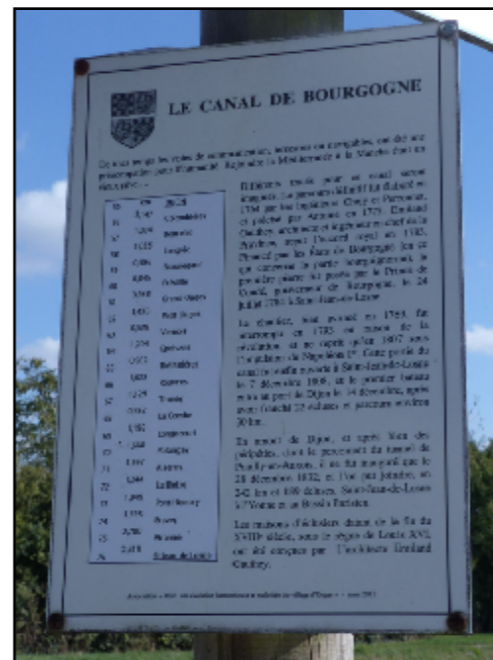
de Pont de Pany à Pouilly-en-Auxois
sur les berges du canal de Bourgogne
40,5 km

Voie Verte du canal de Bourgogne
de Ouges à Pont-de-Pany
par Dijon 27 km

de Saint-Jean-de-Losne à Ouges
sur les berges du canal de
Bourgogne 21,5 km



de Saint-Jean-de-Losne à Ouges sur les berges du canal de Bourgogne



de Saint-Jean-de-Losne à Ouges
sur les berges du Canal de Bourgogne
21,5 km

21-13 Saint-Jean-de-Losne Ouges... x

21.82 km
Distance

Vitesse moyenne

Objectif de temps

Cyclisme sur route
Type de parcours

Altitude

30 m Gain d'altitude
0 m Perte d'altitude



Développer

Public : disponible pour tout le monde. [Rendre privé](#)

[télécharger la trace gpx](#)

Informations générales

Départ : Saint-Jean-de-Losne (47,10207 - 5,25864)
Arrivée : Ouges (47,25458 - 5,08947)
Longueur : 21,5 km (Googlemap+-0,25km)

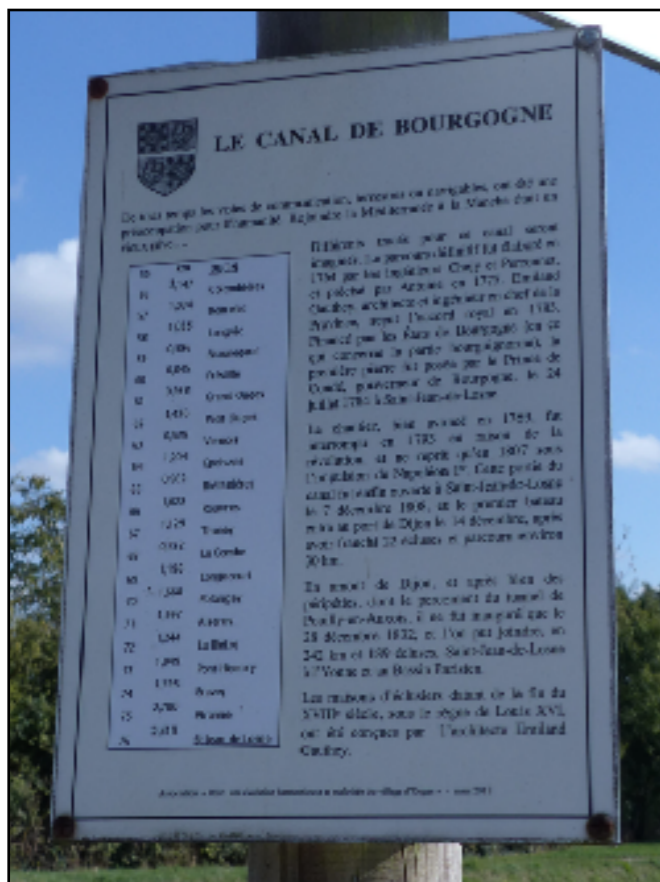
Villes et villages traversés:
 Saint-Jean-de-Losne (km 0), Brazey-en-Plaine (km 5,0), Aiserey-Echigey (km 10,5), Thorey-en-Plaine (km 16,5), Ouges (km 21,5)

Points d'intérêt sur le parcours

- Saint-Jean-de-Losne
- Brazey-en-Plaine
- Aiserey Echigey
- Thorey-en-Plaine
- Ouges



Voie Verte du canal de Bourgogne de Ouges à Pont-de-Pany par Dijon



**De Ouges à Pont-de-Pany
par Dijon port du canal et Dijon Lac Kir**

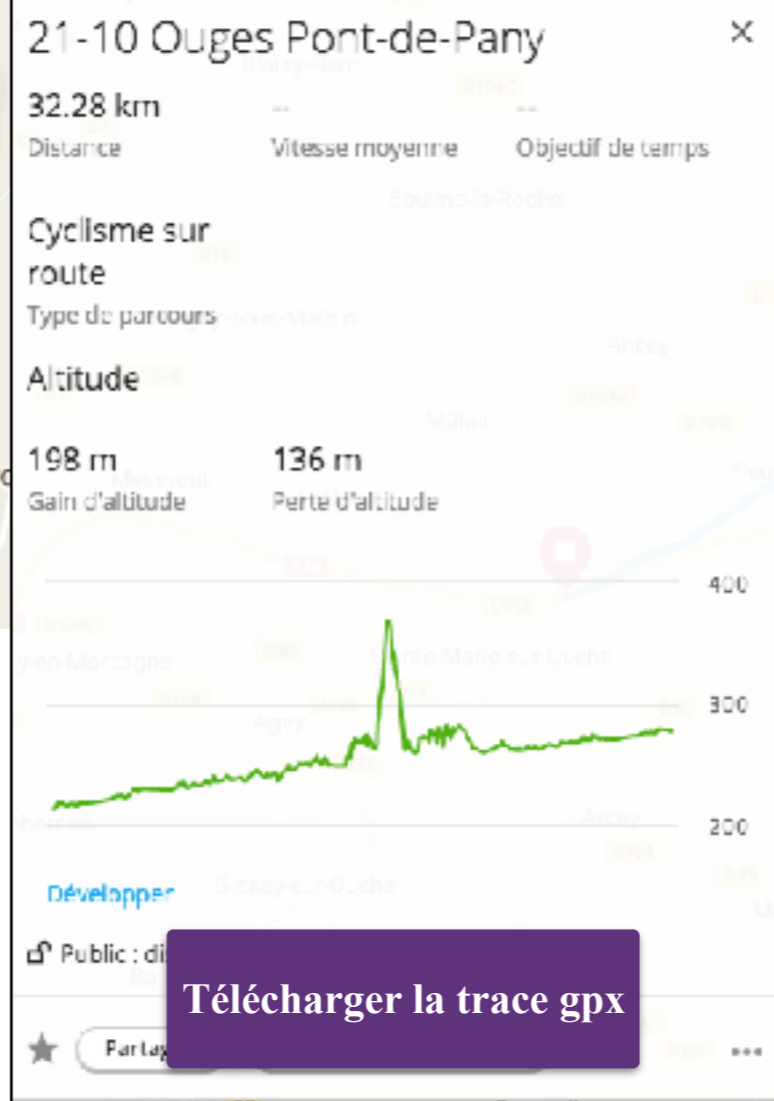
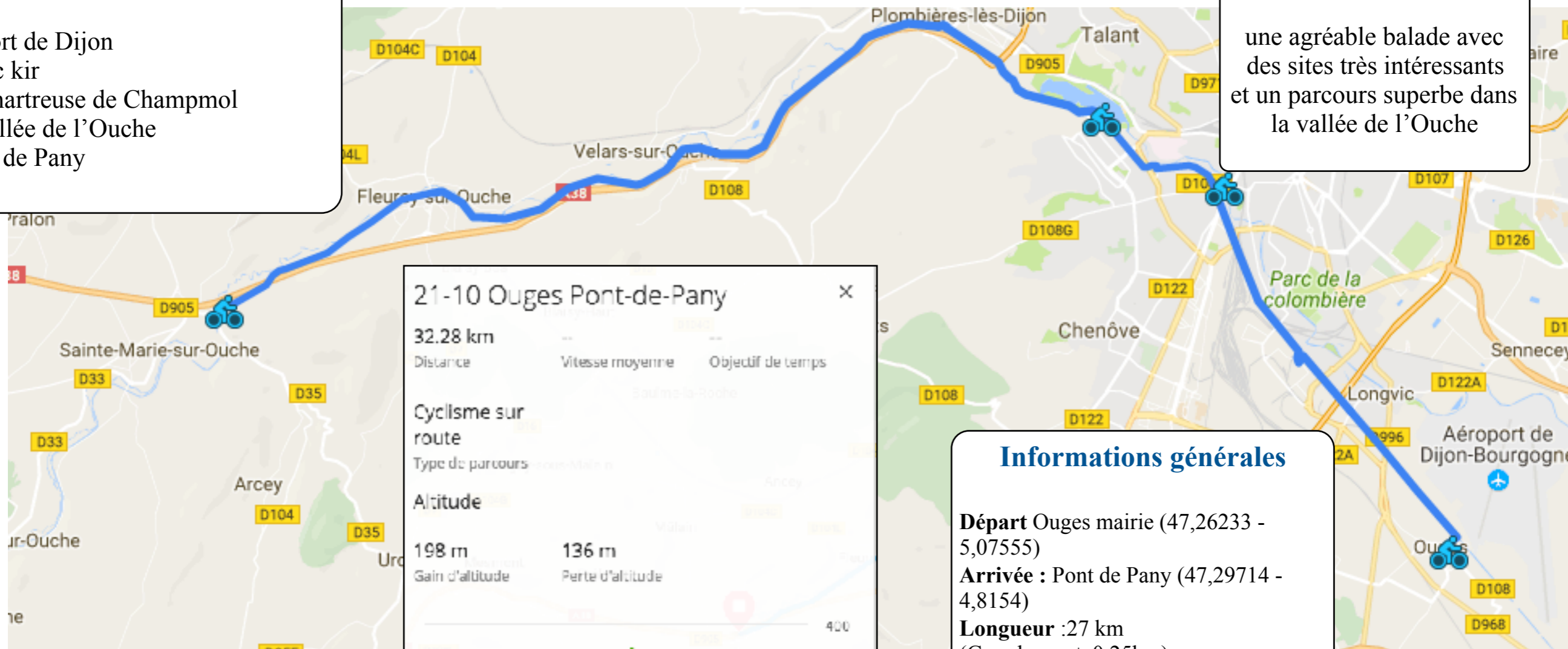
27 km

Points d'intérêt sur le parcours

- le Port de Dijon
- le lac kir
- la Chartreuse de Champmol
- la vallée de l'Ouche
- Pont de Pany

Mon avis de cyclotouriste

une agréable balade avec des sites très intéressants et un parcours superbe dans la vallée de l'Ouche



Informations générales

Départ Ouges mairie (47,26233 - 5,07555)

Arrivée : Pont de Pany (47,29714 - 4,8154)

Longueur :27 km
(Googlemap+ -0,25km),

Difficulté : aucune

Sécurité : aucun problème sur la piste,

Fléchage : bon

Villes et villages traversés:
Ouges mairie (km0), Longvic (km3,0),
Dijon port du canal (km 7,5), Lac Kir
(km10,0), Plombières-les-Dijon
(km13,5), Velars-sur-Ouche (km19,0),
Fleurey-sur-Ouche (km23,0), Pont-de-
Pany (km27,0)

de Pont-de-Pany à Pouilly-en-Auxois sur les berges du Canal de Bourgogne



de Pont-de-Pany à Pouilly-en-Auxois
sur les berges du Canal de Bourgogne

40,5 km



21-14 Pont de Pany Pouilly-en-Au... x

41.62 km -- --
Distance Vitesse moyenne Objectif de temps

Cyclisme sur route
Type de parcours

Altitude
173 m 81 m
Gain d'altitude Perte d'altitude

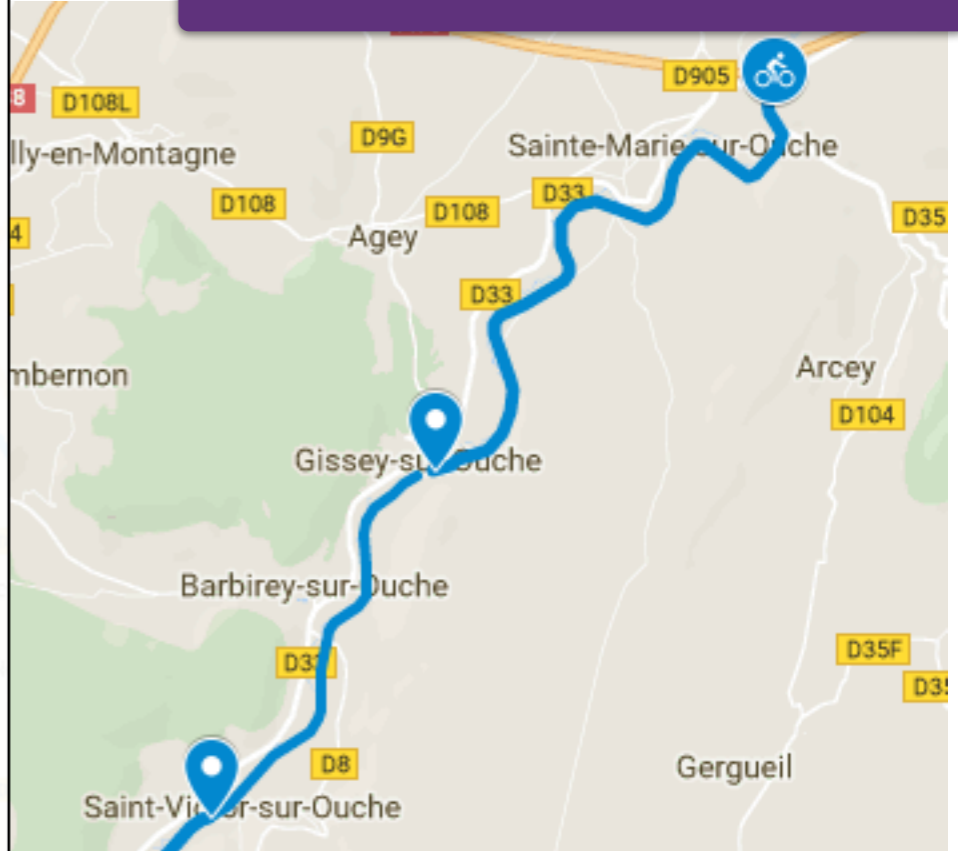


Développer

Public : disponible pour tout le monde. [Rendre privé](#)

[télécharger la trace gpx](#)

**de Pont de Pany à Pouilly-en-Auxois
sur les berges du canal de Bourgogne
40,5 km**



Points d'intérêt sur le parcours

- Pont-de-Pany
- le Pont d'Ouche
- Pouilly-en-Auxois


Informations générales

Départ : Pont de Pany (48,29797 - 4,81424)
Arrivée : Pouilly-en-Auxois (47,26765 - 4,53994)
Longueur : km AR (Googlemap+-0,25km)

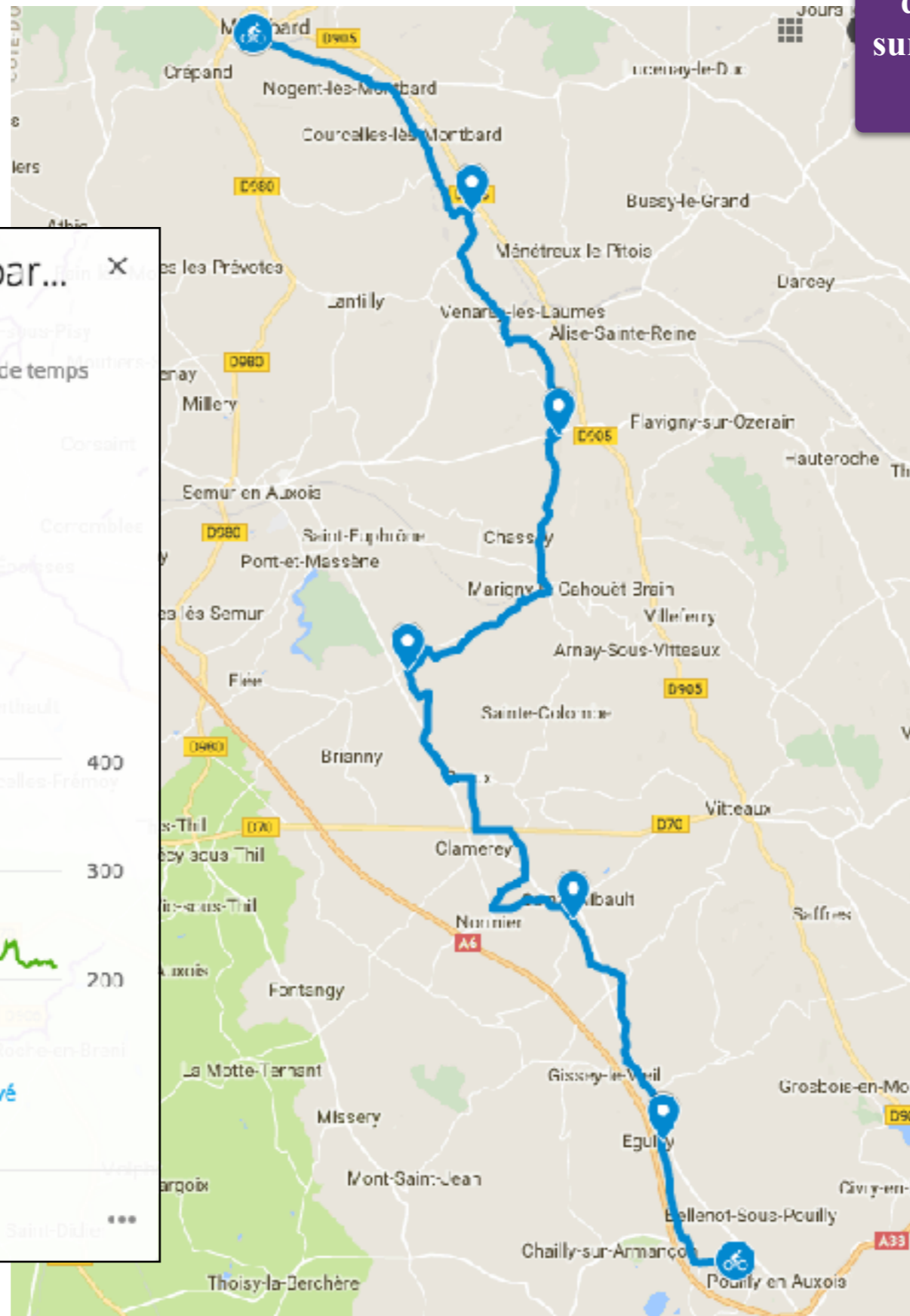
Villes et villages traversés:
 Pont-de-Pany (km 0), Gisse-sur-Ouche (km 7,0), Saint-Victor-sur-Ouche (km 11,5),
 Veuve-sur-Ouche (km 18,0), Le Pont d'Ouche (km 21,5), Crugney-sur-Ouche (km 24,5), Vandenesse-en-Auxois (km 31,5),
 Pouilly-en-Auxois (km 40,5)

de Pouilly-en-Auxois à Montbard

sur les berges du canal de Bourgogne



de Pouilly-en-Auxois à Montbard
sur les berges du canal de Bourgogne
60 km



21-15 Pouilly-en-Auxois Montbar... X

60.78 km -- -- Vitesse moyenne Objectif de temps

Distance

Cyclisme sur route

Type de parcours

Altitude

74 m 234 m

Gain d'altitude Perte d'altitude



Développer

Public : dispo

En savoir

télécharger la trace gpx

Partagez Envoyer vers l'appareil

Informations générales


Départ : Pouilly-en-Auxois port
(47,26873 - 4,53793)
Arrivée : Montbard port (47,62279 - 4,33188)
Longueur : km AR (Googlemap+-0,25km)

Villes et villages traversés:
Pouilly-en-Auxois (km 0), Eguily (km 5,5),
Saint-Thibault (km 14,0), Villeneuve-sous-Charigny (km 28,5), Pouillenay (km 39,5),
Seigny (km 49,0),Montbard (km 60,0),

Points d'intérêt sur le parcours

- Pouilly-en-Auxois
- le canal de Bourgogne
- Montbard
- l'abbaye de Fontenay

de Montbard à Tonnerre sur les berges du canal de Bourgogne



de Montbard à Tonnerre
sur les berges du canal de Bourgogne
56 km

Points d'intérêt sur le parcours

- Montbard
- les Forges de Buffon
- Ancy-le-franc
- Tanlay
- Tonnerre

Informations générales

Départ : Montbard, rue Carnot (47,623 - 4,33213)
Arrivée : Tonnerre Hotel de Ville (47,8567 - 3,97408)
Longueur : km AR (Googlemap+-0,25km)

Villes et villages traversés:
 Montbard (km 0), Saint-Remy (km 4,0), Buffon (km 6,0), Aisy-sur-Armançon (km 10,0), Perrigny (km 14,5), Cry (km 16,5), Nuits (km 21,0), Ravières (km 22,5), Ancy-le-Franc (km 29,5), Lézinnes (km 37,0), Argentenay (km 39,5), Tanlay (km 46,0), Tonnerre (km 56,0).

21-16 Montbard-Tonnerre

56.44 km
 Distance — Vitesse moyenne — Objectif de temps

Cyclisme sur route
 Type de parcours

Altitude

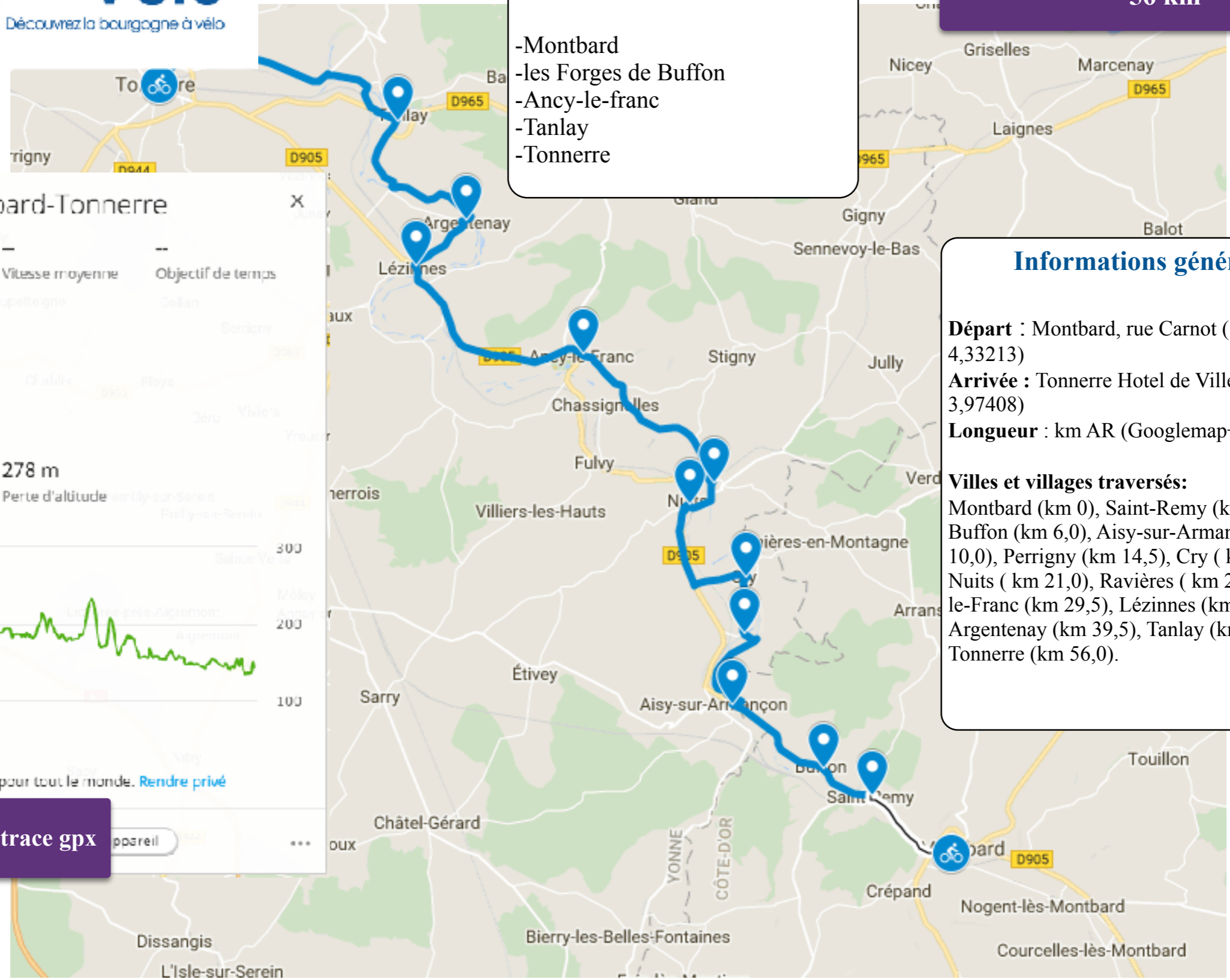
210 m Gain d'altitude 278 m Perte d'altitude



Développer

Public : disponible pour tout le monde. [Rendre privé](#)

télécharger la trace gpx



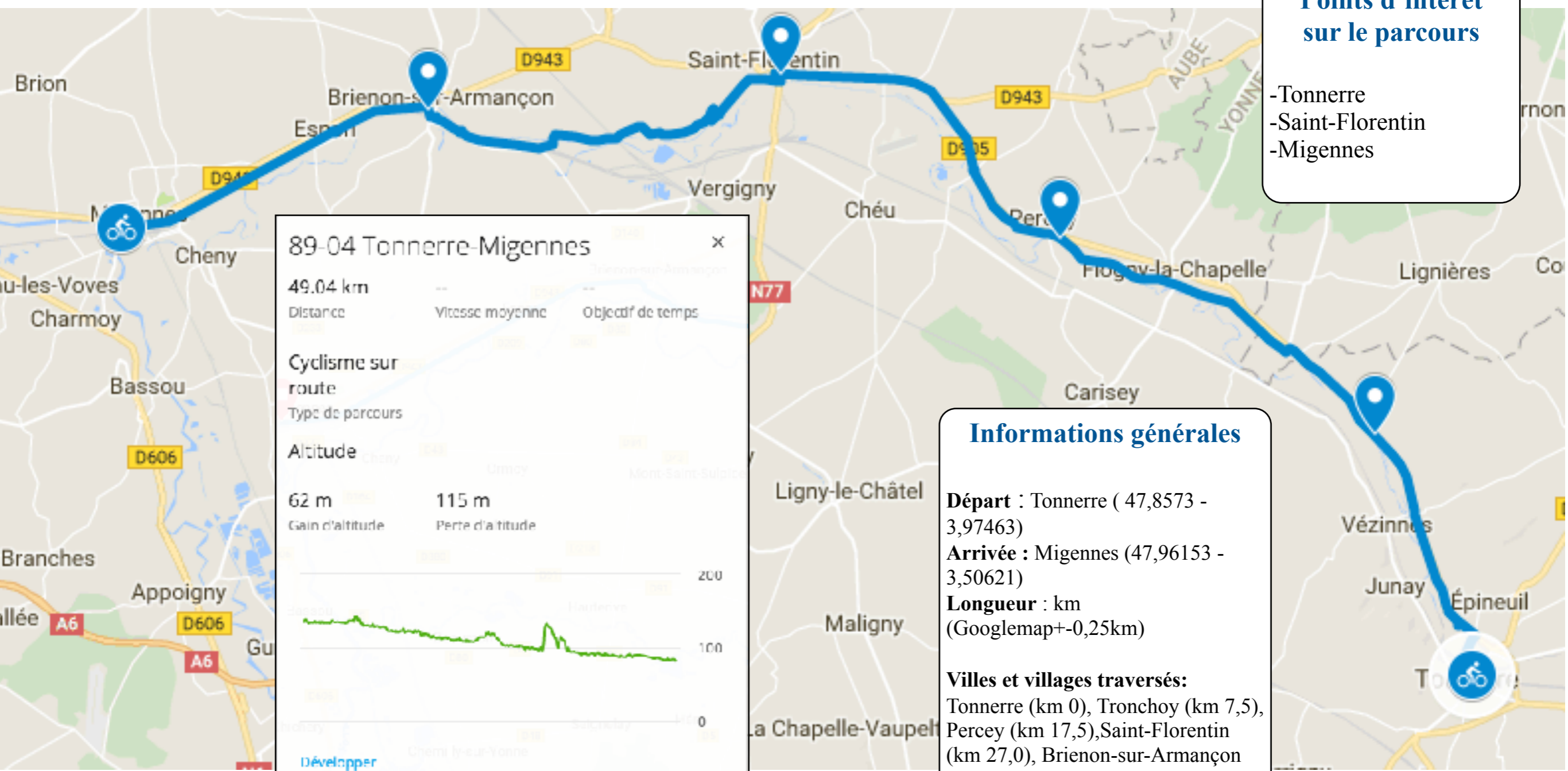
de Tonnerre à Migennes sur les berges du canal de Bourgogne



de Tonnerre à Migennes
sur les berges du canal de Bourgogne
48 km

Points d'intérêt sur le parcours

- Tonnerre
- Saint-Florentin
- Migennes



89-04 Tonnerre-Migennes

49.04 km
Distance

Vitesse moyenne

Objectif de temps

Cyclisme sur route
Type de parcours

Altitude

62 m
Gain d'altitude

115 m
Perte d'altitude



Développer

Public - disponible pour tout le monde. Rendre privé

télécharger la trace gpx

Informations générales

Départ : Tonnerre (47,8573 - 3,97463)

Arrivée : Migennes (47,96153 - 3,50621)

Longueur : km
(Googlemap+-0,25km)

Villes et villages traversés:
Tonnerre (km 0), Tronchoy (km 7,5),
Percey (km 17,5), Saint-Florentin
(km 27,0), Brienon-sur-Armançon
(km 38,0), Migennes (km 48,0),