

Le Moselradweg de Koblenz à Perl



www.lorvelo.fr

De Koblenz à Perl

Perl (D), en face de Schengen (L) et Apach (F)

240 km

Informations générales

Départ : Koblenz, Deutsches Eck

Arrivée : Perl, pont de Schengen

Distance : 240 km

Revêtement : enrobé

Dénivelé : négligeable

Sécurité : bonne, mais assez souvent, la piste longe des routes à forte circulation.

Signalétique : bien

Trafic : moyen

Villes ou villages traversés :

Koblenz, Kobern-Gondorf (km 17), Hatzenport (km 28), Cochem (km 50), Nehren (km 67), Bremm (km 73), Alf (km 79), Zell (km 84), Traben-Trarbach (km 103), Zeltingen (km 118), Bernkastel-Kues (km 126), Neumagen-Drohn (km 150), Trier (km 190), Konz (km 197), Oberbillig (km 203), Temmels (km 208), Wellen (km 211), Wincheringen (km 220), Wehr (km 224), Palzem (km 228), Nennig (km 232), Perl (km 240).



télécharger la trace gpx

radwegreisen.com

télécharger la carte

Points d'intérêt sur le parcours

- Koblenz
- Cochem
- Traben-Trarbach
- Bernkastel
- Trier
- Nennig
- Perl-Schengen

Mon avis de cyclotouriste

Le parcours est très pittoresque, on est au milieu des vignes sur plus de 2/3 du parcours. La piste est bien sécurisée, mais, parfois très proche de routes à grande circulation. Globalement, c'est une très belle balade avec des sites inoubliables tels que le Deutsches Eck, Cochem, Bernkastel et Trier, le vignoble allemand et luxembourgeois en final.



le Deutsches Eck, au confluent de la Moselle (à gauche sur la photo) et le Rhin (à droite)



la statue de Guillaume 1er, érigée en 1897, neuf ans après sa mort. Roi de Prusse en 1861 puis 1er empereur allemand en 1871










Hatzenport (km 28,0)



Hatzenport (km 28,0)



de Hatzenport à Cochem











Bremm (km73)



Alf (km79)








En savoir plus
(Accès à un livrelet avec carte, photos et textes)






ville très
pittoresque
et très
animée, au
centre d'un
immense
vignoble




En savoir plus
(Accès à un livret avec carte, photos et textes)

Bernkastel-Kues (km 126,0)



la ville connaît une animation encore plus grande lors de la fête des vignerons, qui se déroule pendant la première semaine de Septembre.




Neumagen-Drohn (km 150,0)






En savoir plus

(Accès à un livrelet avec carte, photos et textes)



la Porta Nigra




le pont romain



la maison natale de
Karl Marx



la Sarre



la moselle

le confluent de la Sarre et de la Moselle



Oberbillig (km 203,0)



un bac assure la traversée des voitures de Wasserbillig au Luxembourg à Oberbillig



Temmels (km 208,0)



pratiquement en face de Grevenmacher





Pont de Wormeldange
à Wincheringen
Vue de la Moselle et
de Vormeldange
depuis la rive
allemande



Wehr (km 224,0)

Le Moselradweg
de Coblenze à Perl frontière
240 km



Palzem (km 228,0)





En savoir plus
(Accès à un livre avec carte, photos et textes)

