

Eurovélo15

La Véloroute du Rhin en Alsace



**Véloroute du Rhin EV 15
200 km**



**Drusenheim-Lauterbourg
35 km**

**La Wantzenau-Drusenheim
18,5 km**

**Strasbourg -La Wantzenau
19 km**

**Obenheim-Strasbourg
29 km**

**Marckolsheim-Obenheim
25 km**

**Neuf-Brisach Marckolsheim
18 km**

**Niffer Neuf-Brisach
38 km**

**Bâle-Niffer
21,5 km**

**EV 15 de Bâle à Lauterbourg
204 km**

EV15 La véloroute du Rhin en Alsace de Bâle à Niffer



Le canal de Huningue De Bâle à Niffer
par Weil-am-Rhein (D) et Huningue (F)

24 km

Mon avis de cyclotouriste

- une belle balade avec 3 pays au compteur. Elle fait partie de la Véloroute 6, reliant l'Alsace à l'Atlantique.
- un départ remarquable au coeur de Bâle, un passage de frontière puis d'une passerelle impressionnante surplombant le Rhin.
- un parcours facile et très agréable le long du canal, avec, en final le joli port de Kembs et l'impressionnante écluse de Niffer

Points d'intérêt sur le parcours

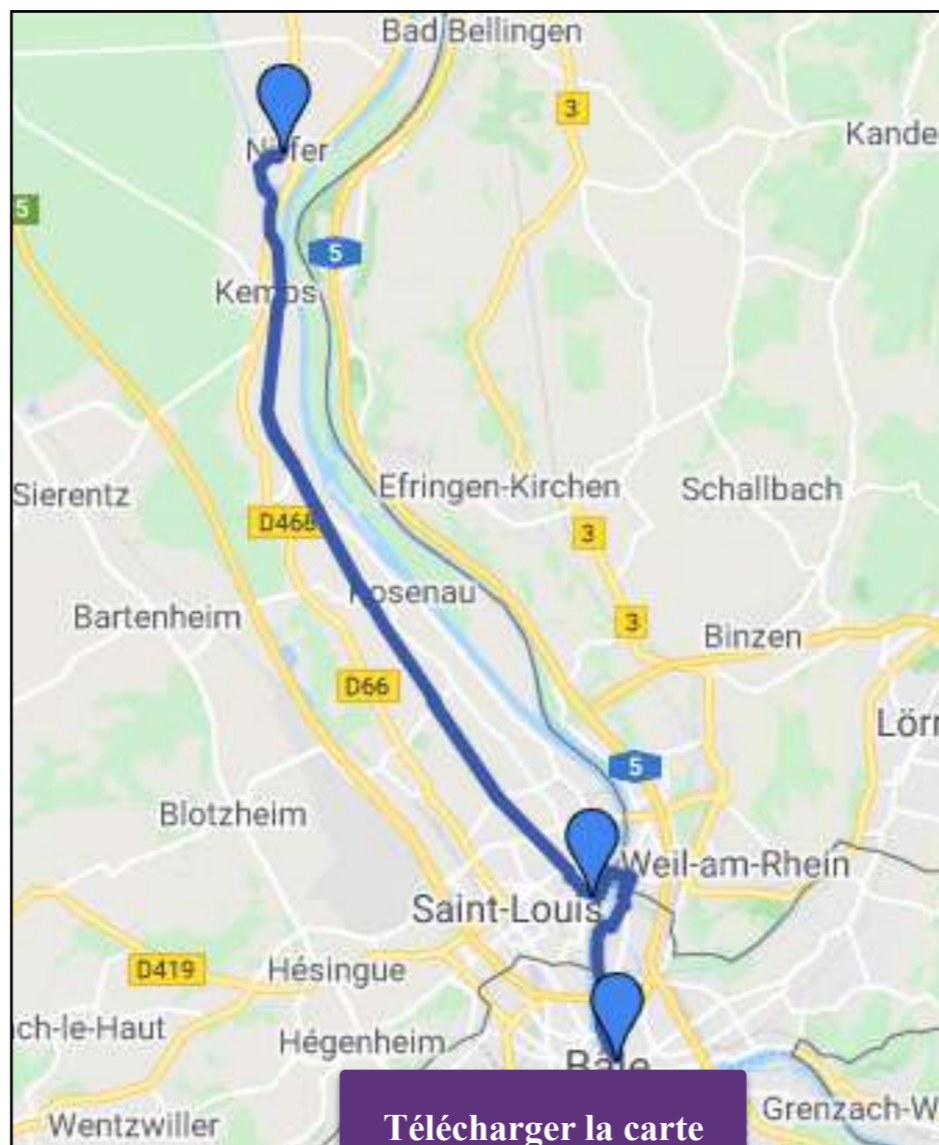
- l'agglomération de Bâle
- la passerelle du Rhin
- Huningue Eaux-Vives
- le joli port de Kembs
- l'écluse de Niffer et la jonction du Rhin et des canaux de Huningue et de la Saône au Rhône
- la petite Camargue alsacienne sur la rive gauche du canal. Srasbourg
- : le palais de l'Europe
- Strasbourg : le confluent avec le Rhin

Informations générales

Départ : Bâle mittlere Brücke
Arrivée : Niffer centre
Distance : 24 km
Revêtement : enrobé lisse
Difficulté ; voir profil gpx
Sécurité : pas de problème
Signalétique : très bien

Villes ou villages traversés :

Bâle (km 0), Port de Bâle (km 2,5), Weil-am-Rhein
 Douane (km 3,5), Passerelle du Rhin (km 4,0), Huningue
 Eaux-Vives (km 5,0), Village Neuf (km 7,50), Maison
 Eclusière (km 10,0), Rosenau (km 14,0), Kembs (km
 20,0), Niffer (km 24,0)



Télécharger la carte

La Véloroute du Rhin en Alsace Bâle-Niffer 24 km



EV15 La véloroute du Rhin en Alsace de Niffer à Neuf-Brisach



De Niffer à Neuf-Brisach

sur la Véloroute du Rhin Eurovélo 15

42 km

68-11 Niffer Neuf-Brisach

39.69 km
Distance

--
Vitesse moyenne

--
Objectif de temps

Cyclisme sur route
Type de parcours

Altitude

31 m Gain d'altitude

64 m Perte d'altitude



Développer

Public : disponible pour tout le monde. Rendre privé

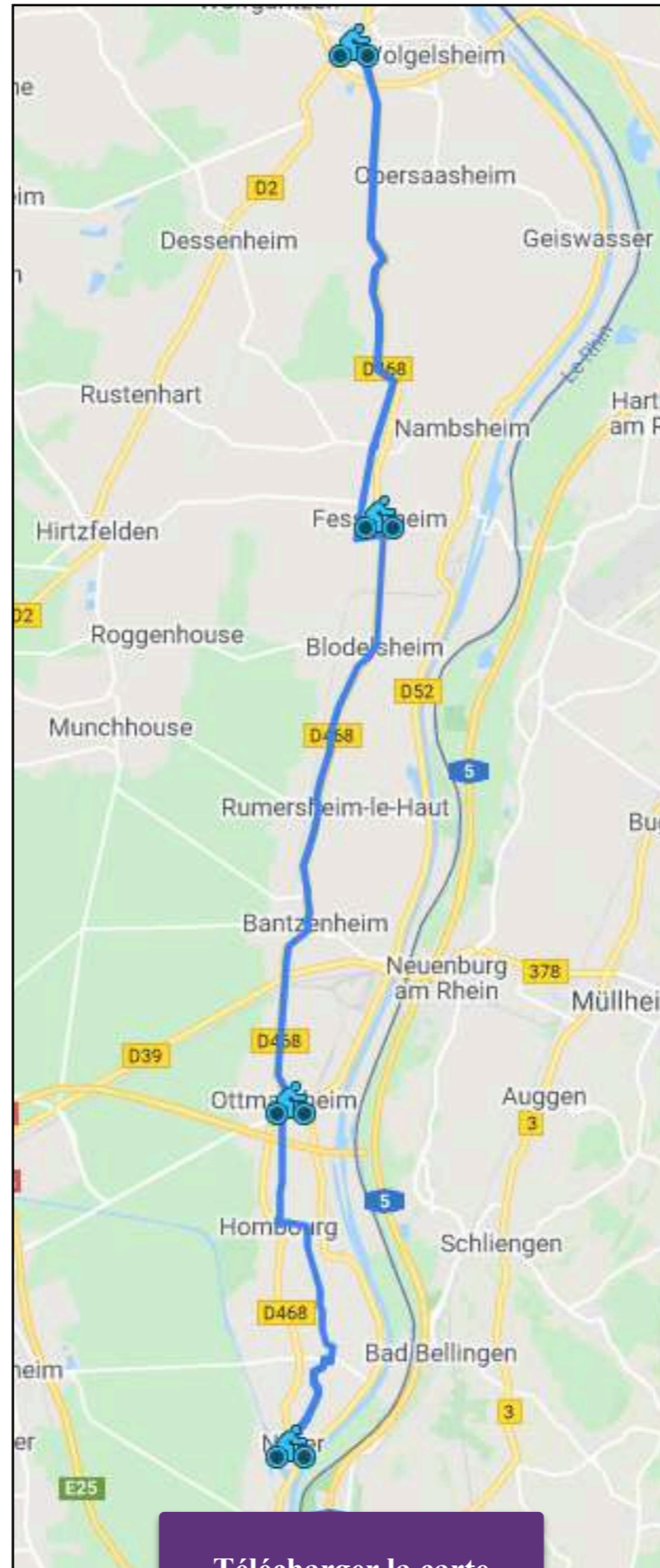
En savoir plus

Partager

Télécharger la trace gpx

Points d'intérêt sur le parcours

- l'écluse de Niffer
- Ottmarsheim
- Fessenheim
- Neuf-Brisach



Télécharger la carte

Véloroute du Rhin en Alsace Niffer Neuf-Brisach 42 km

Informations générales

Départ : Niffer

Arrivée : Neuf-Brisach

Distance :42 km

Difficulté :voir profil gpx

Sécurité : Prudence sur la route

Signalétique : correcte

Villes et villages traversés :

Niffer (km 0), Petit-Landau (km 3,0), Hombourg (km 7,5), Ottmarsheim (km 10,0), Bantzenheim (km 15,5), Rumersheim (km 19,0), Blodelsheim (km 23,0), Fessenheim (km 28,0), Balgau (km 29,0), Heiteren (km 34,0), Neuf-Brisach (km 42,0)

Mon avis de cyclotouriste

un tronçon de la Véloroute du Rhin ou Eurovélo 15, qui va, en France de Huningue (à la frontière germano-suisse) jusqu'à Lauterbourg, à la frontière allemande, (le point le plus en haut à droite de la carte de France). Cette étape est un parcours de laiton, après avoir suivi le canal de Huningue et avant de retrouver le canal du Rhône au Rhin

EV15 La véloroute du Rhin en Alsace de Neuf-Brisach à Marckolsheim



De Neuf-Brisach à Marckolsheim

Véloroute du Rhin Eurovélo 15

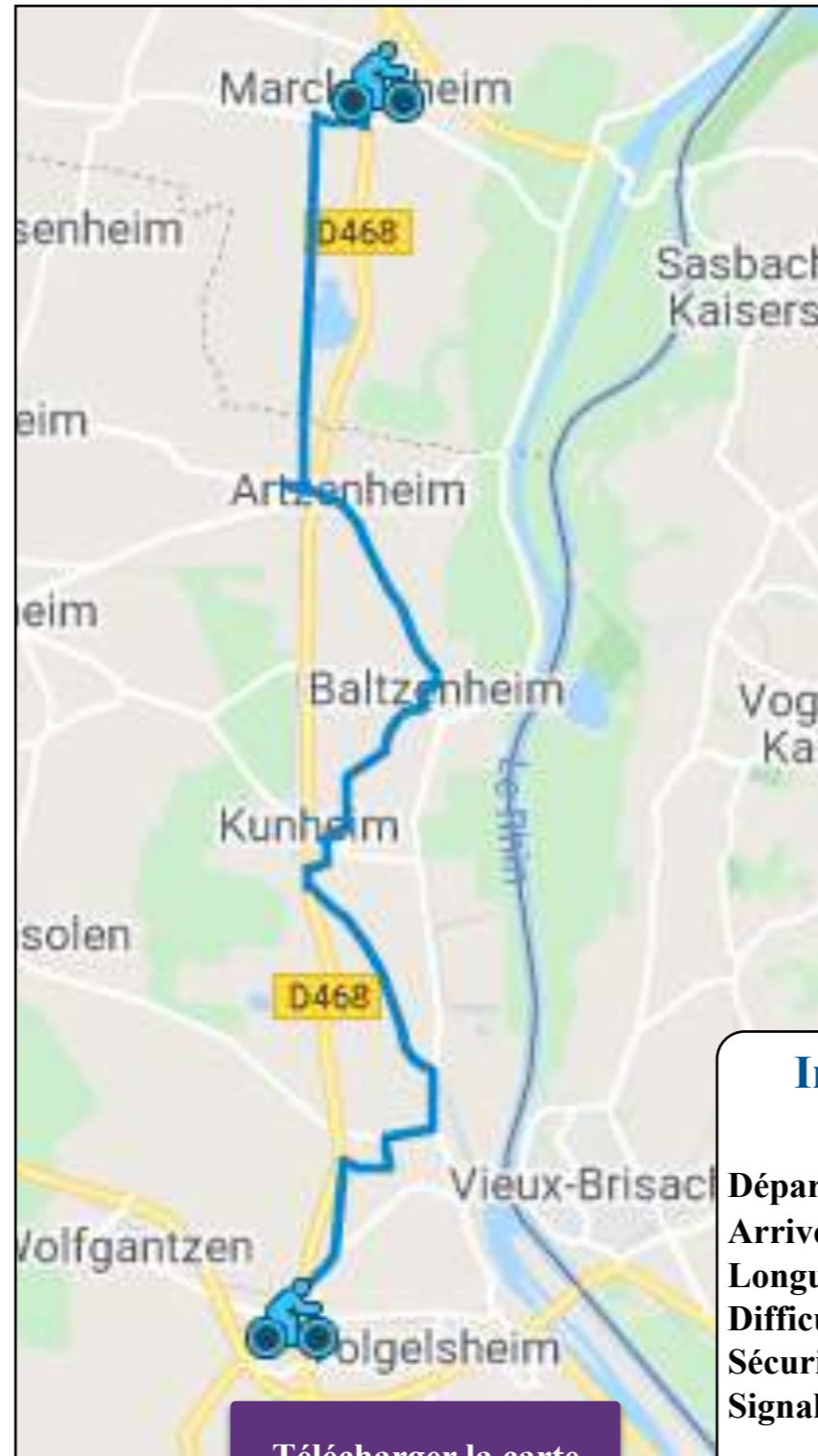
22 km

Points d'intérêt sur le parcours

- Neuf-Brisach et ses fortifications, classées Unesco
- le canal du Rhône au Rhin
- Kunheim et son port
- la jonction avec le canal de Colmar
- Marckolsheim

Mon avis de cyclotouriste

un beau parcours avec Neuf-Brisach au départ, une très belle piste ensuite, en permanence sur les berges du canal et, en final, le très joli village de Marckolsheim



Télécharger la carte



Télécharger la trace gpx

Informations générales

Départ : Neuf-Brisach mairie
Arrivée : Marckolsheim mairie
Longueur : 22 km
Difficulté : voir trace gpx
Sécurité : aucun problème sur la piste,
Signalétique : bon, sauf au départ

Villes et villages traversés:
 Neuf-Brisach mairie (km 0), Biesheim (km 4,0), Kunheim (km 9,0), jonction canal de Colmar (km 14,0), Artzenheim (km 15,0), Marckolsheim mairie (km 22,0)

EV15 La véloroute du Rhin en Alsace de Marckolsheim à Obenheim



Eurovelo 15 La véloroute du Rhin

De Marckolsheim à Obenheim

28 km

Un peu d'histoire

le canal du Rhône au Rhin a été mis en service en 1832 . Il relie Saint-Symphorien-sur-Saône, près de Saint-Jean-de Losne à Strasbourg, mais depuis les années 16980, il rejoint le Rhin à Niffer, près de Mulhouse.

En savoir plus

(Accès à un livre avec carte, photos et textes)

Informations générales

Départ : Marckolsheim

Arrivée : Obenheim

Distance : 28 km

Difficulté : voir profil gpx

Sécurité : aucun problème sur la piste,

Signalétique : correcte

Villes, villages, sites traversés:

Marckolsheim pont (km 0), Sundhouse (km 15,0), Bindernheim (km 19,0), Friesenheim (km 23,0), Boofzheim (km 25,0), Obenheim (km 28,0)

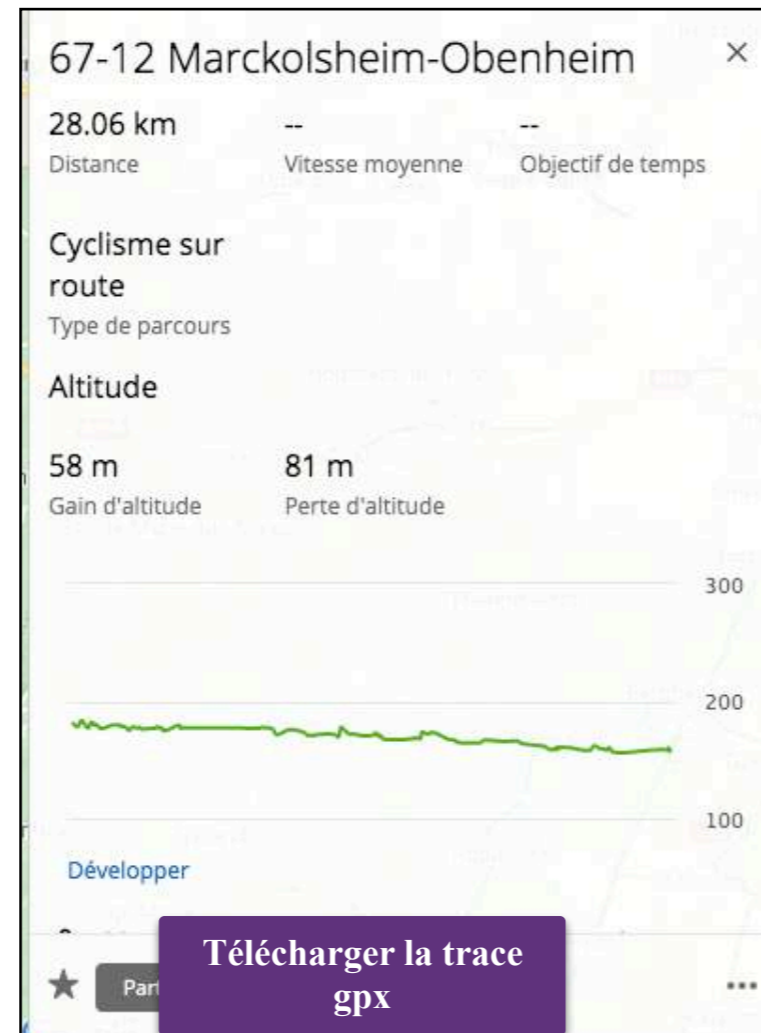
Véloroute du Rhin en Alsace
Marckolsheim-Obenheim
28 km



Télécharger la carte

Mon avis de cyclotouriste

un parcours tranquille le long de l'ancien canal du Rhône au Rhin. On termine par la très jolie bourgade de Marckolsheim.



EV 15 La véloroute du Rhin en Alsace de Obenheim à Strasbourg



De Obenheim à Strasbourg

**le long du canal du Rhône au Rhin
Véloroute du Rhin Eurovelo 15**

27 km

Un peu d'histoire

le canal du Rhône au Rhin a été mis en service en 1832 . Il relie Saint-Symphorien-sur-Saône, près de Saint-Jean-de Losne à Strasbourg, mais depuis les années 16980, il rejoint le Rhin à Niffer, près de Mulhouse.

En savoir plus

(Accès à un livret avec carte, photos et textes)

67-13 Obenheim-Strasbourg

26.59 km
Distance

--
Vitesse moyenne

--
Objectif de temps

Cyclisme sur route
Type de parcours

Altitude

70 m Gain d'altitude
52 m Perte d'altitude

Développer

Public : disponible pour tout le monde. Rendre privé

Partagez

Télécharger la trace gpx



Télécharger la carte

Informations générales

Départ : Obenheim pont
Arrivée : Barrage Vauban
Distance : 27 km
Sécurité : aucun problème sur la piste,
Signalétique : satisfaisante

Villes, villages, sites traversés:

Obenheim (km 0), Gerstheim (km 3,0), Krafft-Erstein, (km 8,0), Plobsheim (km 12,5), Eschau (km 15,0), Fort Urich (km 16,5), Illkirch-Luxembühl (km 19,5), Illkirch-Grattenstaden (km 21,5), Parc du Heiritz (km 25,0), Barrage Vauban (km 27,0)

Mon avis de cyclotouriste

une belle balade. Pas facile de trouver le départ le long du canal, mais assez simple

Points d'intérêt sur le parcours

- la ville de Strasbourg
- le Fort Urich
- Krafft-Erstein

EV15 La véloroute du Rhin en Alsace de Strasbourg à La Wantzenau



Eurovelo 15 La véloroute du rhin

De Strasbourg à la Wantzenau

17 km

67-10 Strasbourg La Wantzenau ✕

16.85 km
Distance

-- Vitesse moyenne --
Objectif de temps

Cyclisme sur route
Type de parcours

Altitude

24 m Gain d'altitude 33 m Perte d'altitude

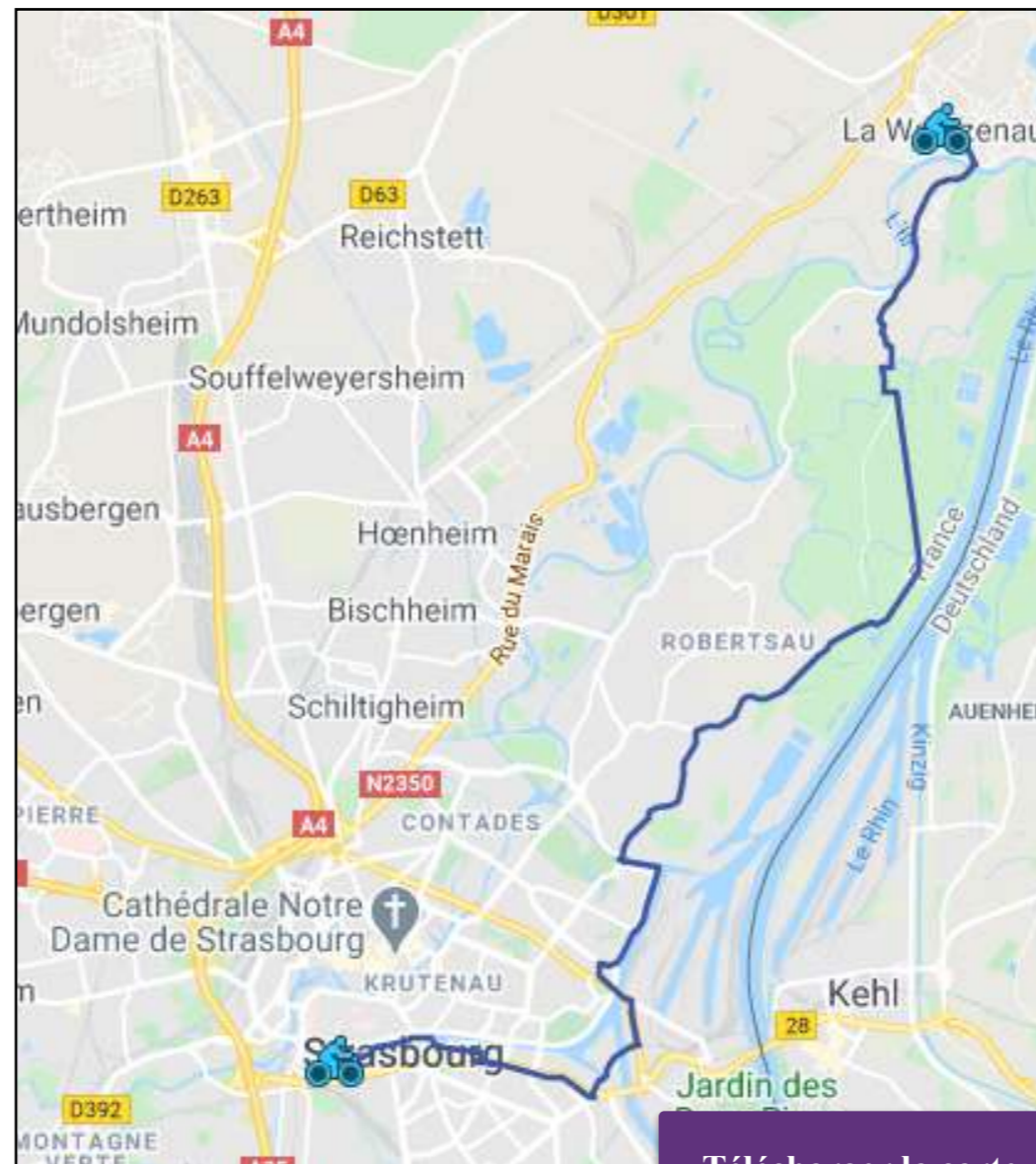


Développer

Public : disponible pour tout le monde. Rendre privé

★ Partagez

Télécharger la trace gpx



Télécharger la carte

Informations générales

Départ : Strasbourg Parc du Heiritz
Arrivée : La Wantzenau mairie
Distance : 17 km
Difficulté : voir profil gpx
Sécurité : pas de problème sur la piste, mais prudence dans Strasbourg.
Signalétique : correct à partir du parc du Heiritz. Attention après Pourtales le fléchage Piste des Forts peut induire en erreur. (ce fut mon cas).

Villes, villages ou sites traversés:

Strasbourg Parc du Heiritz (km 0), Bassin des Remparts (km 5,0), Orangerie canal de la Marne au Rhin (km 6,5), Pourtales (km 10,0), La Wantzenau mairie (km 17,0)

Points d'intérêt sur le parcours

- les incontournables de la ville de Strasbourg
- Pourtales
- la Forêt de la Robertsau
- La Wantzenau

Mon avis de cyclotouriste

une super balade avec, au départ tous les joyaux de la ville de Strasbourg.
 Ensuite, chercher impérativement le parc du Heiritz, où débute le fléchage. Après les faubourgs et Portalès, une très agréable balade en forêt avant d'atteindre La Wantzenau.

EV15 La véloroute du Rhin en Alsace de La Wantzenau à Drusenheim



De La Wantzenau à Drusenheim

Véloroute du Rhin Eurovelo 15

20 km

Mon avis de cyclotouriste

ce tronçon de la VR 15 suit, en grande partie la route. Il ne s'agit plus vraiment d'une Voie Verte, mais on traverse de jolis peits villages, dont La Wantzenau, au départ, et, Drusenheim, à l'arrivée.

67-14 La Wantzenau-Drusenheim

20.11 km
Distance

--
Vitesse moyenne

--
Objectif de temps

Cyclisme sur route
Type de parcours

Altitude

20 m Gain d'altitude

32 m Perte d'altitude

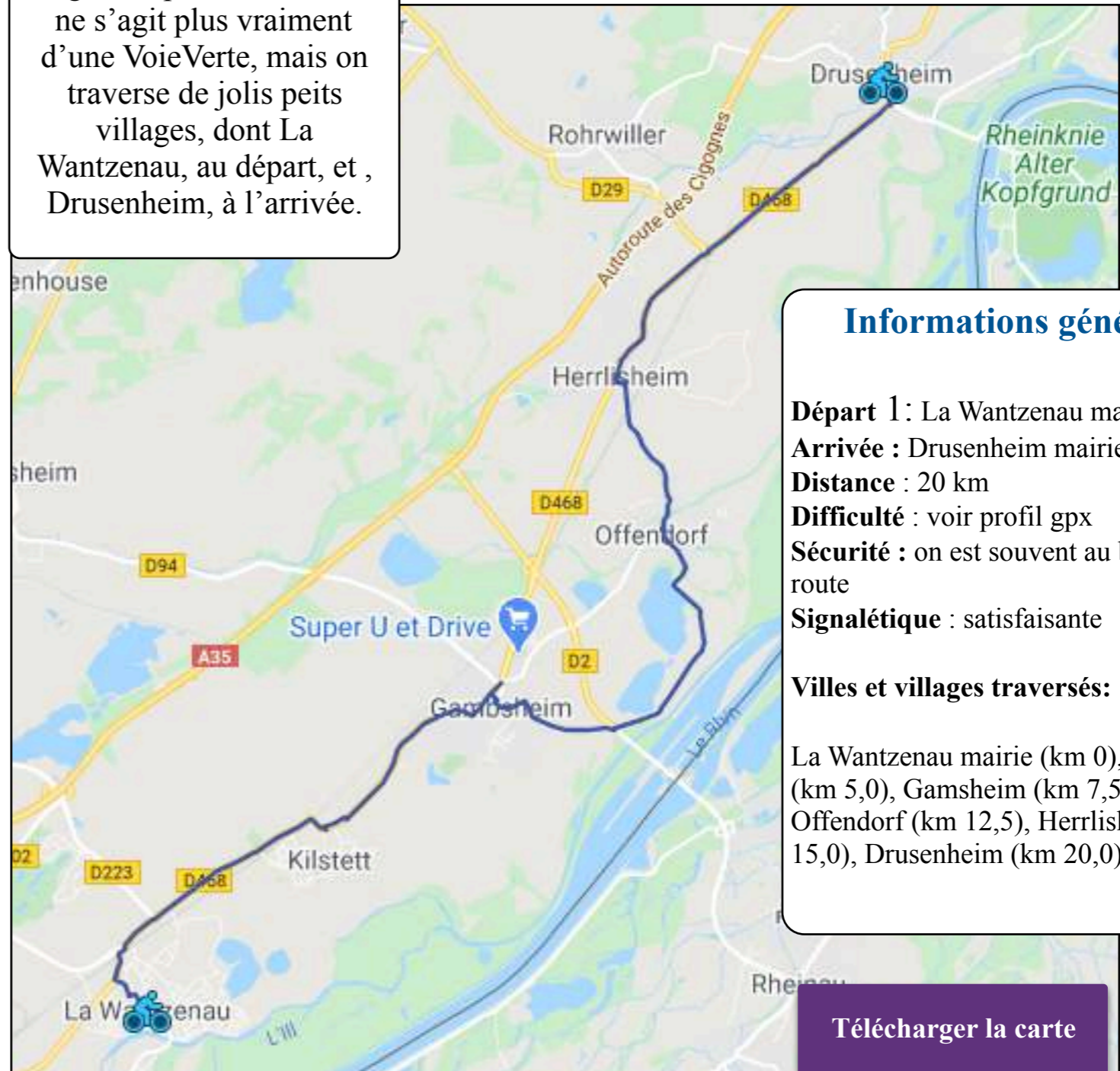
Développer

Public : disponible p

En savoir plus

★ Partagez Envoyer vers l'appareil

Télécharger la trace gpx



Informations générales

Départ 1 : La Wantzenau mairie
Arrivée : Drusenheim mairie
Distance : 20 km
Difficulté : voir profil gpx
Sécurité : on est souvent au bord de la route
Signalétique : satisfaisante

Villes et villages traversés:

La Wantzenau mairie (km 0), Kilstett (km 5,0), Gamsheim (km 7,5), Offendorf (km 12,5), Herrlisheim (km 15,0), Drusenheim (km 20,0)

Télécharger la carte

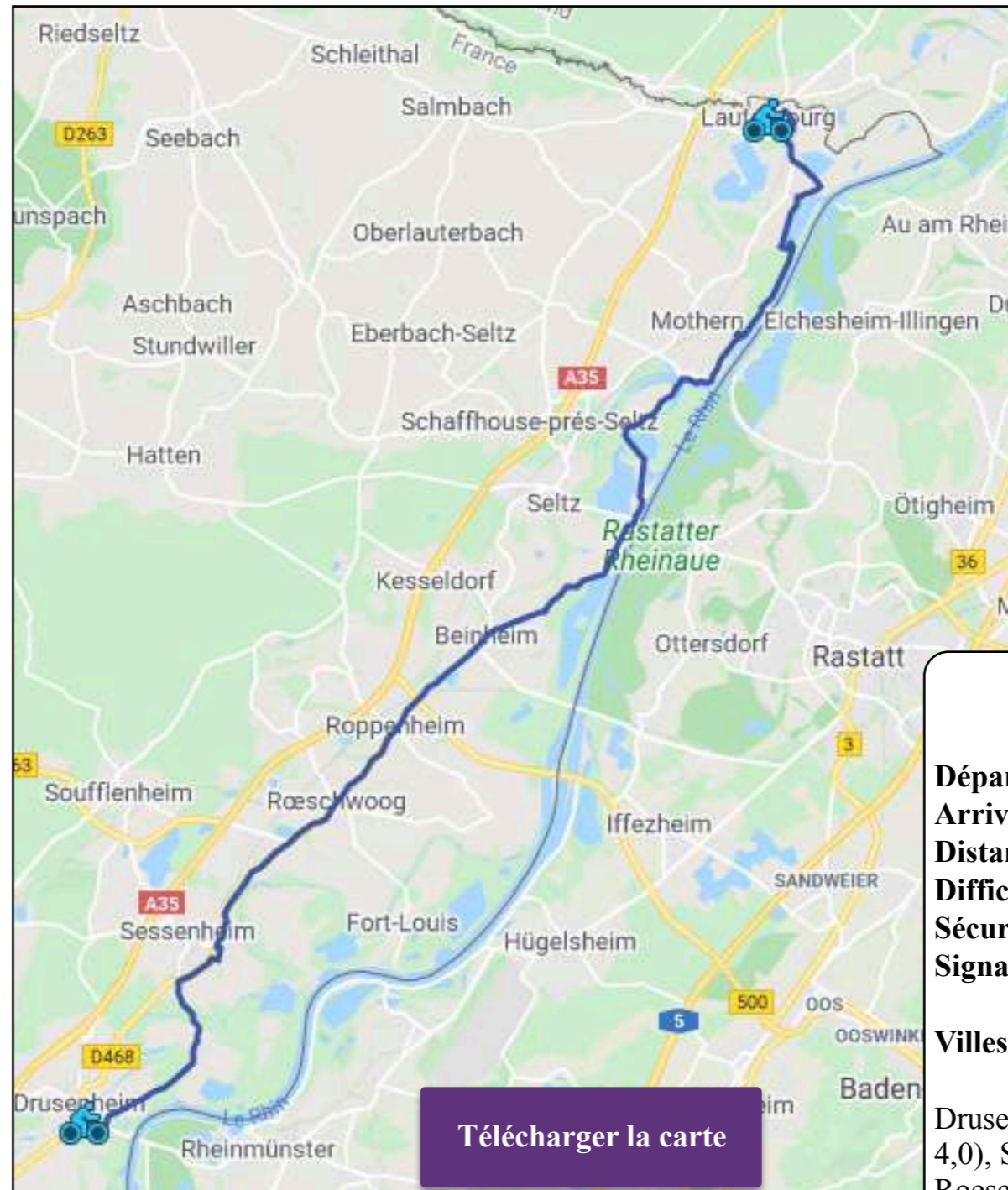
EV15 La véloroute du Rhin en Alsace de Drusenheim à Lauterbourg



De Drusenheim à Lauterbourg

Véloroute du Rhin Eurovelo 15

37 km



Mon avis de cyclotouriste

c'est le dernier tronçon de la VR 15 avant la frontière allemande. Intéressant, mais on emprunte relativement souvent la route. Alors, attention. Cette voie est également inondable, ce qui était le cas lors de mon périple.

Informations générales

Départ : Drusenheim mairie
Arrivée : Lauterbourg mairie
Distance : 37 km
Difficulté : voir profil gpx
Sécurité : attention sur la route
Signalétique : satisfaisante

Villes et villages traversés :

Drusenheim mairie (km 0), Dahlund (km 4,0), Sessenheim (km 7,5), Auenheim (km 9,5), Roeschwoog (km 12,0), Roppenheim (km 14,0), Beinheim (km 17,0), Seltz bac (km 22,0), Munchausen (km 27,0), Lauterbourg mairie (km 37,0)

Points d'intérêt sur le parcours

- Drusenheim
- la Moder
- le bac de Seltz
- la Sauer
- Lauterbourg