

## Le canal des Houillères de la Sarre



[www.lorvelo.fr](http://www.lorvelo.fr)

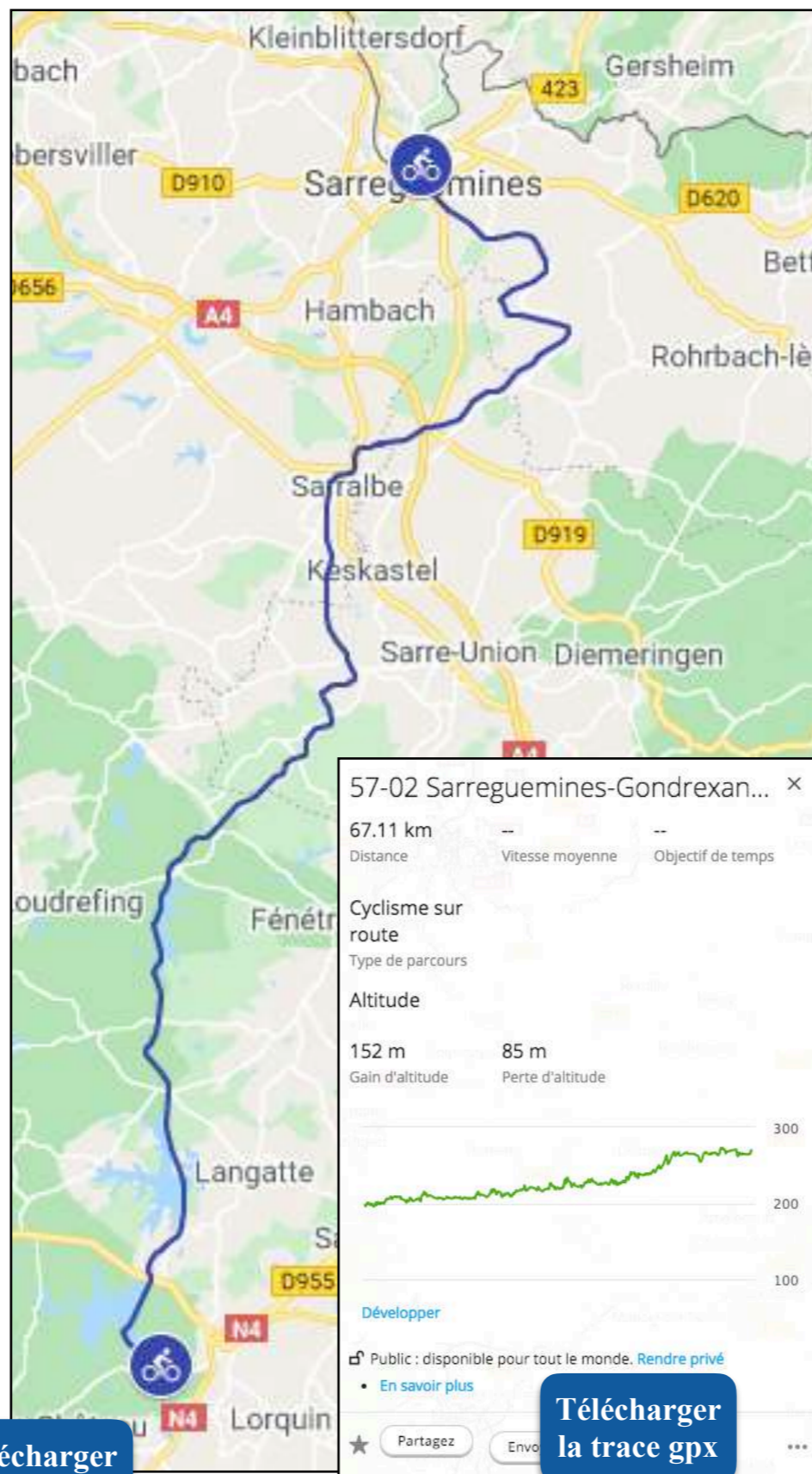
Le Canal des Houillères de la Sarre  
de Sarreguemines à Gondrexange  
67 km

## Un peu d'histoire

Le canal des houillères de la Sarre, a été creusé entre 1861 et 1866, au gabarit Freycinet (250t) pour relier le bassin houiller de la Sarre aux industries d'Alsace. Il relie la Sarre depuis Sarreguemines au canal de la Marne au Rhin à Gondrexange. En 1980, la Sarre a été mise au grand gabarit rhénan (1500 à 3000t), permettant de rejoindre le Rhin par la Moselle.

## Points d'intérêt sur le parcours

- Sarreguemines** : le port, le casino des Faienceries, le début du canal.
- de Sarreguemines à Sarralbe** : jolis paysages avec la Sarre en contrebas,
- Herbitzheim (67)** : petit ouvrage de la ligne Maginot, l'église et le temple
- Sarralbe**: le confluent avec l'Albe, l'église Saint-Martin, la porte d'Albe, le pont-canal sur l'Albe
- Altwiller** : le restaurant Ecluse n°16, une très bonne adresse
- Mittersheim** : le port
- de Mittersheim à Gondrexange** : les étangs de Mittersheim, du Stock et de Gondrexange
- Houillon** : le port
- Gondrexange**: le confluent avec le canal de la Marne au Rhin, la passerelle pour



Télécharger la carte

Télécharger la trace gpx

**Le canal des Houillères de la Sarre de Sarreguemines à Gondrexange**  
67 km

## Mon avis de cyclotouriste

- parcours très agréable :
- aucun problème de sécurité ni de fléchage, attention tout de même avec des enfants, on est parfois assez proche de l'eau.
  - parcours facile qui, entre Sarreguemines et Sarralbe, se faufile entre le canal et la Sarre, près de jolis villages, situés dans un bel environnement
  - de nombreux points d'intérêt,
  - sur le chemin, des panneaux «Saarradweg», en font pour les cyclotouristes allemands une super balade de 190kms de long de Konz, au confluent de la Moselle, à Gondrexange( canal de la Marne au Rhin)

## Informations générales

- Départ** : Sarreguemines, pont de l'Europe (49,1117961-7,0708405)
- Arrivée** : Gondrexange, passerelle
- Longueur** : 65kms, en aller simple
- Revêtement** : enrobé ou enduit gravillonné
- Dénivelé** : négligeable, on suit le canal
- Sécurité** : aucun problème
- Fléchage** : on roule d'écluse en écluse
- Villes ou villages traversés** : Sarreguemines (km0), Remelfing (km3), Sarreinsming (km5), Zetting (km7,5), Wittring (km13), Herbitzheim (km19), Sarralbe (km23), Harskirchen (km30,5), Altwiller (km38), Mittersheim (km43,5), Alberschaux (km58), Diane-Capelle (km 61,0), Houillon port (km 65,0), Gondrexange confluent (km 67,0)

**En savoir plus**



Sarreguemines, le Pont de l'Europe



l'ancien casino des Faienceries  
et le pavillon Geiger




En savoir plus



**le canal des houillères de la Sarre**

En savoir plus



la Sarre en contrebas

**Remelfing (km 3,0)**

En savoir plus

**Le canal des Houillères de la Sarre  
de Sarreguemines à Gondrexange  
67 km**



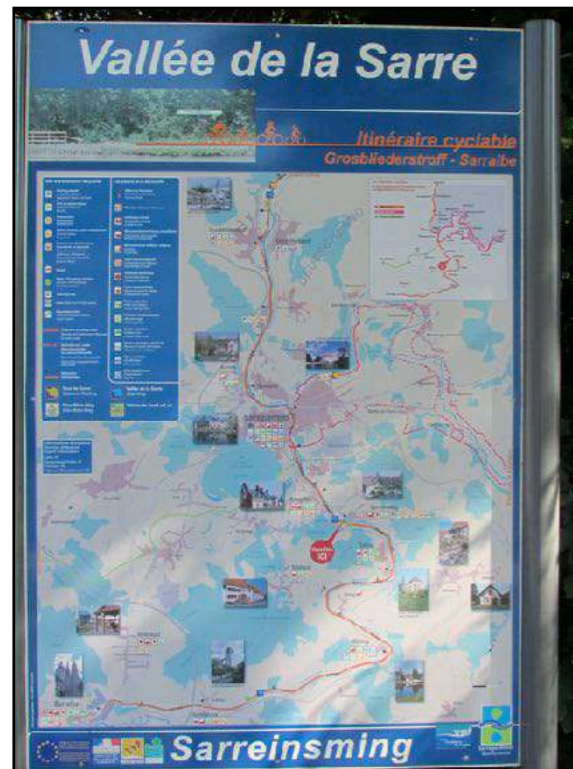
**de Remelfing à Sarreinsming**



Sarreinsming (km 5,0)

Le canal des Houillères de la Sarre  
de Sarreguemines à Gondrexange  
67 km

En savoir plus



la Sarre, dans  
toute sa  
splendeur





Zetting (km 7,5)


En savoir plus











un ouvrage de la ligne Maginot



on traverse le Bas-Rhin sur quelques  
kilomètres



l'église catholique

brève incursion  
en Alsace



le temple luthérien





passage de la voie verte sous l'A4



**Sarralbe (km 23,0)**

**En savoir plus**

**Le canal des Houillères de la Sarre  
de Sarreguemines à Gondrexange  
67 km**



**l'église Saint-Martin  
et la Porte d'Albe**




**confluent de la Sarre et de l'Albe,  
petite rivière de 33 km prenant sa  
source près de Bénestroff**



En savoir plus



le pont-  
canal de  
l'Albe



l'Albe en contrebas





**Harskirchen (km 30,5)**

**Le canal des Houillères de la Sarre  
de Sarreguemines à Gondrexange  
67 km**



toujours en Alsace







**Altwiller (km 38,0)**

**En savoir plus**

**Le canal des Houillères de la Sarre  
de Sarreguemines à Gondrexange  
67 km**



toujours en  
Alsace



le restaurant  
Ecluse n°16 : une  
très bonne adresse





**Mittersheim (km 43,5)**

**Le canal des Houillères de la Sarre  
de Sarreguemines à Gondrexange  
67 km**

**En savoir plus**



une signalétique très simple pour les nombreux cyclistes allemands : c'est toujours le Saar-Radweg






le pont du TGV Paris-Strasbourg

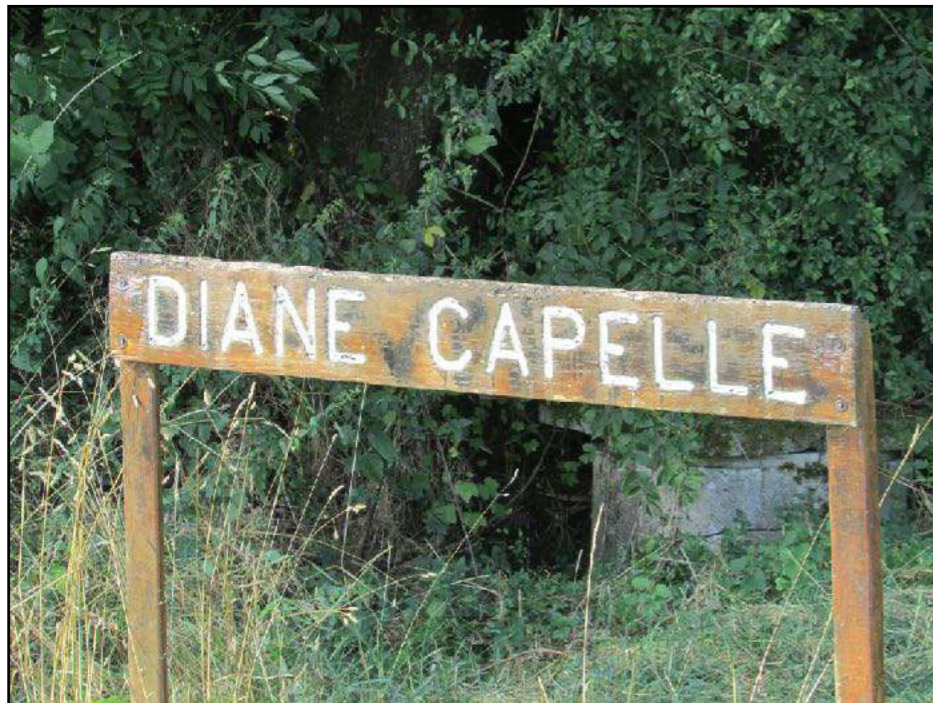




**du Port d'Albeschaux à Diane-Capelle**



En savoir plus



la 1ère écluse sur le canal depuis le canal de la Marne au Rhin

En savoir plus



**de Diane-Capelle Kerprich au port du Houillon**





**En savoir plus**



le port de  
plaisance du  
Houillon : 55  
places  
essentiellement  
occupées par  
des plaisanciers  
allemands





**Gondrexange (km 67,0)**

**En savoir plus**



**En savoir plus**



une passerelle, installée en 2011 permet  
au cyclistes de continuer sur les berges du  
canal de la Marne au Rhin




vers le canal des Houillères de la Sarre



le canal de la  
Marne au Rhin,  
droit devant  
vers Nancy.





la Sarre Blanche

la Sarre Blanche  
et la Sarre Rouge  
prennent leur  
source dans le  
Donon



la Sarre Rouge

**En savoir plus**



elles se  
rejoignent à  
Hermelange, à  
10 kms au sud  
de Sarrebourg



En savoir plus



Hermelange

la Sarre à :



Sarrebourg



Sarre-Union

à Sarralbe, la Sarre retrouve le canal des Houillères de la Sarre qu'elle suit jusqu'à Sarreguemines



Sarralbe