

## La Véloroute de la Moselle en Lorraine







### Informations générales

**Départ** : Apach frontière  
**Arrivée** : Bussang source  
**Distance** : 260 km  
**Difficulté** : voir trace gpx  
**Itinéraire** : on emprunte la Voie Bleue de Apach à Epinal, quasi entièrement en Voie Verte autonome. De Epinal à Remiremont on roule sur la route. De nombreux panneaux indiquant aux automobilistes que la route est empruntée par de nombreux cyclistes. Mais...  
 Une superbe Voie Verte ensuite, de Remiremont à Bussang  
**Sécurité** : extrême prudence de Epinal à Remiremont  
**Signalisation** : bien

**Télécharger la carte**



## La Voie Bleue Moselle-Saône de Apach à Thionville



**Mon avis de cyclotouriste**

un parcours très intéressant, sur une Voie Verte, en quasi permanence au bord de la Moselle. Très intéressant du point de vue historique, avec de nombreux souvenirs du franchissement de la Moselle, et très intéressant du point de vue de l'activité économique présente ou passée.



VRMS-01  
30.72 km  
Distance    Vitesse moyenne    Objectif de temps

Cyclisme sur route  
Type de parcours

Altitude  
0 m    0 m  
Gain d'altitude    Perte d'altitude

Développer

Public : disponible pour tout le monde. [Rendre privé](#)

[En savoir plus](#)

Partagez

**Télécharger la trace gpx**

**Informations générales**

**Départ** : Apach 3 Frontières pont de Schengen  
**Arrivée** : Thionville pont  
**Distance** : 31 km  
**Difficulté** : voir trace gpx  
**Sécurité** : attention sur la route (2 tronçons très courts à Contz et Malling indiqués en rouge sur la carte)  
**Signalétique** : bonne,

**Villes et villages traversés:**

Apach 3 Frontières (km0), Apach gare (km 2,0), Sierck-les-Bains (km 4,5), Contz-les-bains D64 (km 7,0), Malling (km 15,0), Koenigsmacker écluse (km 20,0), Thionville pont des Alliés (km 31,0)

**Balades lorvelo à proximité**

- Circuit de la Boler
- Sierck-Remich
- Rodemack-Manderen
- Thionville vélo-cité
- Thionville-Fontoy

**Points d'intérêt sur le parcours**

- Les 3 Frontières (Apach, Schengen, Perl)
- Sierck-les-Bains
- Thionville

**Télécharger la carte**



**lien vers l'Office de Tourisme**



## La Voie Bleue Moselle-Saône de Thionville à Metz



[lien vers l'Office de Tourisme](#)

VRMS-02

31.37 km  
Distance

-- --  
Vitesse moyenne Objectif de temps

Cyclisme sur route  
Type de parcours

Altitude

29 m 20 m  
Gain d'altitude Perte d'altitude



Développer

Public : disponible pour tout le monde. [Rendre privé](#)

• [En savoir plus](#)

[Télécharger la trace gpx](#)

★ Partagez

[Balades lorvelo à proximité](#)

[Boucle de Ay-sur-Moselle](#)

[Ennery-Amnéville](#)

[Rombas-Moineville](#)

[Metz Vélo-Cité](#)

[Voie Verte de Pange](#)

[Boucle du Sud\\_Messin](#)

[Télécharger la carte](#)

**Points  
d'intérêt sur le  
parcours**

-Thionville  
-Metz

**Informations générales**

**Départ** : Thionville pont des Alliés

**Arrivée** : Metz pont Eblé

**Distance** : 31 km

**Difficulté** : faible

**Sécurité** : pas de problème sur la piste, vigilance lorsque l'on emprunte la route

**Signalétique** : bonne

**Villes et villages traversés:**


Thionville pont des Alliés (km 0), Uckange U4 (km 6,5), Hagondange (km 13,5), Hauconcourt (17,0), Argancy centrale (km 20,5), La Maxe centrale (km 25,0), Metz pont Eblé (km 31,0),

**Mon avis de cyclotouriste**

un parcours très intéressant, sur une Voie Verte, en quasi permanence au bord de la Moselle. Très intéressant du point de vue historique, avec de nombreux souvenirs du franchissement de la Moselle, et très intéressant du point de vue de l'activité économique présente ou passée.



## La Voie Bleue Moselle-Saône de Metz à Pont-à-Mousson



[lien vers l'Office de Tourisme](#)

VRMS-03

33.34 km  
Distance

--  
Vitesse moyenne

--  
Objectif de temps

Cyclisme sur route  
Type de parcours

Altitude

33 m Gain d'altitude

20 m Perte d'altitude



Développer

Public : disponible pour tout le monde. Rendre privé

En savoir plus

**Télécharger la trace gpx**

Partagez



**Points d'intérêt sur le parcours**

- Metz
- Jouy-aux-Arches
- Dornot-Corny
- Pagny-sur-Moselle
- Vandières
- Pont-à-Mousson

**Mon avis de cyclotouriste**

un parcours très intéressant, sur une Voie Verte, en quasi permanence au bord de la Moselle. Très intéressant du point de vue historique, avec de nombreux souvenirs du franchissement de la Moselle, et très intéressant du point de vue de l'activité économique présente ou passée.

**Informations générales**

**Départ :** Metz Pont Eblé (49,13014 - 6,16962)  
**Arrivée :** Pont-à-Mousson (48,90378 - 6,05662)  
**Distance :** 34 km  
**Difficulté :** voir trace gpx  
**Sécurité :** attention aux 2 passages sur la route à Moulin-les-Metz et Corny. Revêtement rustique du pont après Vandières jusqu'aux silos de Pont-à-Mousson  
**Signalétique :** bon, jusqu'à Novéant-sur-Moselle

**Villes et villages traversés:**  
 Metz pont Eblé (km 0), Le Ban-Saint-Martin (km 2,0), Longeville-les-Metz (km 3,0), Scy-Chazelles (km 6,0), Moulins-les-Metz pont (km 7,0), Jouy-aux-Arches aqueduc (km 13,5), Corny pont (km 17,0), Novéant-sur-Moselle (km 19,0), Novéant limite 57-54 (km 20,0), Arnaville (km 21,0), Pagny-sur-Moselle (km 24,5), Vandières (km 28,0), Pont-à-Mousson (km 34,0)

**Balades lorvelo à proximité**

- Metz Vélo-Cité
- Voie Verte de Pange
- Boucle du Sud\_Messin
- La petite Suisse Lorraine



## La Voie Bleue Moselle-Saône de Pont-à-Mousson à Nancy



[lien vers l'Office de Tourisme](#)

VRMS-04

34.87 km  
Distance

---  
Vitesse moyenne

---  
Objectif de temps

Cyclisme sur route  
Type de parcours

Altitude

52 m  
Gain d'altitude

39 m  
Perte d'altitude



Développer

Public : disponible pour tout le monde. [Rendre privé](#)

• [En savoir plus](#)

[Télécharger la trace gpx](#)

★ Partagez



**Balades lorvelo à proximité**

- [Boucle de la Moselle](#)
- [Liverdun-Nancy](#)
- [Toul-Liverdun](#)
- [Voie Verte du Grand Couronné](#)
- [Véloroute Stanislas](#)
- [Nancy vélo-cité](#)
- [Nancy Neuves-Maisons](#)

[Télécharger la carte](#)

**Informations générales**

**Départ :** Pont-à-Mousson pont  
**Arrivée :** Nancy port Saint-Georges  
**Distance :** 34 km  
**Dénivelé :** voir profil gpx ci-contre  
**Sécurité :** prudence sur la route  
**Signalisation :** à parfaire

**Villes ou villages ou sites traversés :**  
 Pont-à-Mousson (km 0),  
 Dieulouard (km 7,0), Autreville (km 12,0), Millery (km 13,5),  
 Custines (km 18,5), Frouard (km 22,5), Lay-Saint-Christophe passerelle (km 27,0), Malzéville (km 32,0), Nancy port (km 34,0)

**Points d'intérêt sur le parcours**

- Pont-à-Mousson
- Dieulouard
- Nancy



## La Voie Bleue Moselle-Saône de Nancy à Charmes



[lien vers l'Office de Tourisme](#)



### Informations générales

**Départ :** Nancy Place Stanislas

**Arrivée :** Charmes

**Distance :** 100,0 km

**Difficulté :** voir profil ci-contre

**Sécurité :** aucun problème

**Signalisation :** excellente

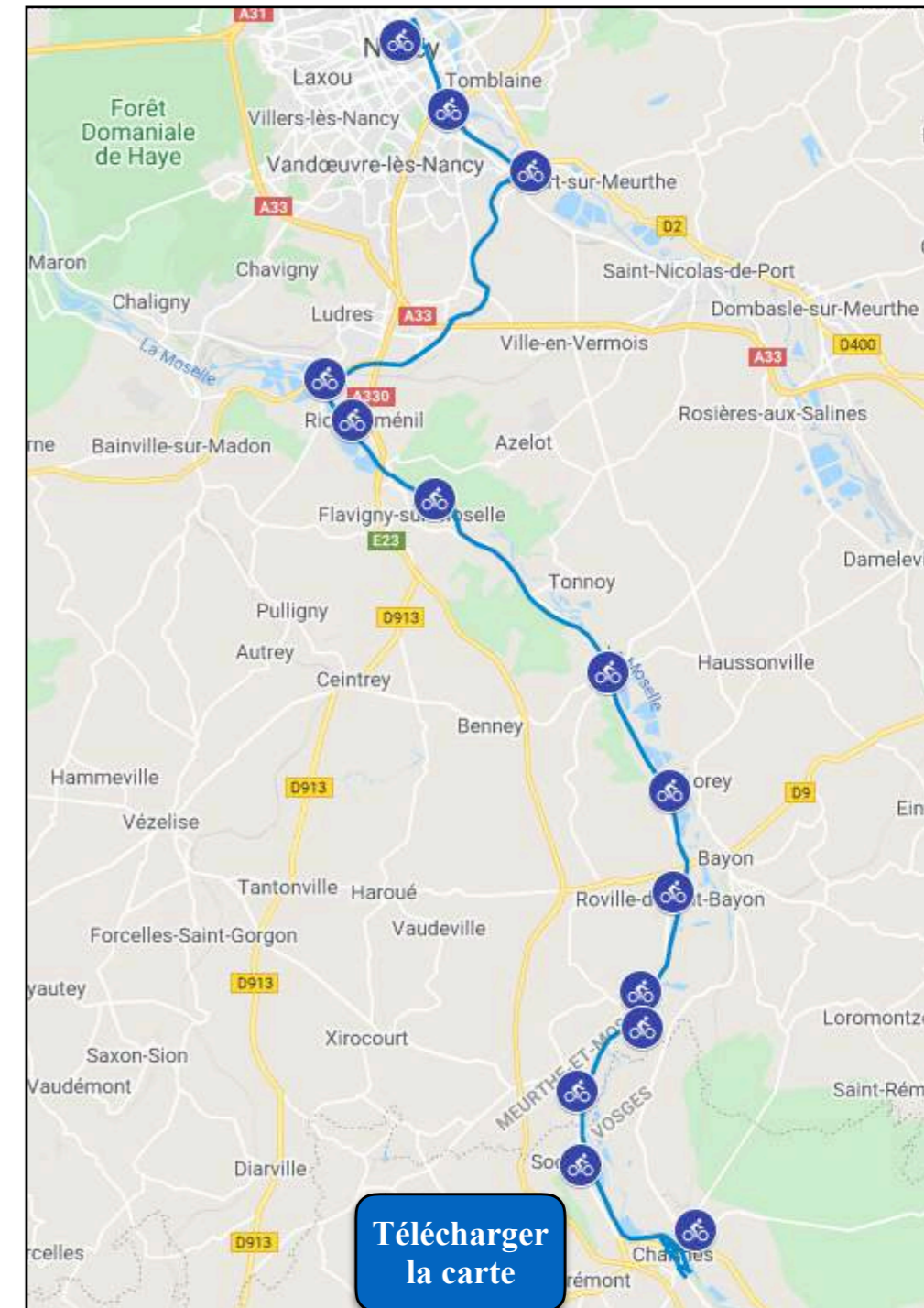
**Parking :** Cours Léopold

**Voie Verte :** 100%

**Publication :** décembre 2020

#### Villes et villages traversés :

Nancy place Stanislas (km 0), Jarville (km 3,0), Laneuveville-devant-Nancy (km 7,0), Fléville-devant-Nancy (km 12,0), Méréville Messain turbine (km 17,5), Richardménil (km 19,0), Flavigny-sur-Moselle (km 22,0), Le Ménil Saint-Michel (km 25,5), Crévéchamps (km 30,0), Neuville-sur-Moselle (km 34,0), Roville-devant-Bayon (km 37,0), Mangonville (km 38,5), Bainville-Aux-Miroirs (km 41,0), Gripport (km 44,0), Chamagne (km 45,0), Socourt (km 46,0), Charmes canal (**km 50,0**), Charmes ville + gare (56 km)



#### Balades lorvelo à proximité

Boucle de la Moselle

Véloroute Stanislas

Nancy vélo-cité

Laneuveville-Maixes

Nancy Neuves-Maisons

[www.lorvelo.fr](http://www.lorvelo.fr)

#### Points d'intérêt sur le parcours

- Nancy
- Fléville-devant-Nancy
- Richardménil
- Flavigny-sur-Moselle
- Gripport
- Charmes



## La Voie Bleue Moselle-Saône de Charmes à Epinal



[lien vers l'Office de Tourisme](#)

VRMS-06

26.28 km  
Distance

Vitesse moyenne --  
Objectif de temps --

Cyclisme sur route  
Type de parcours

Altitude

61 m Gain d'altitude  
12 m Perte d'altitude



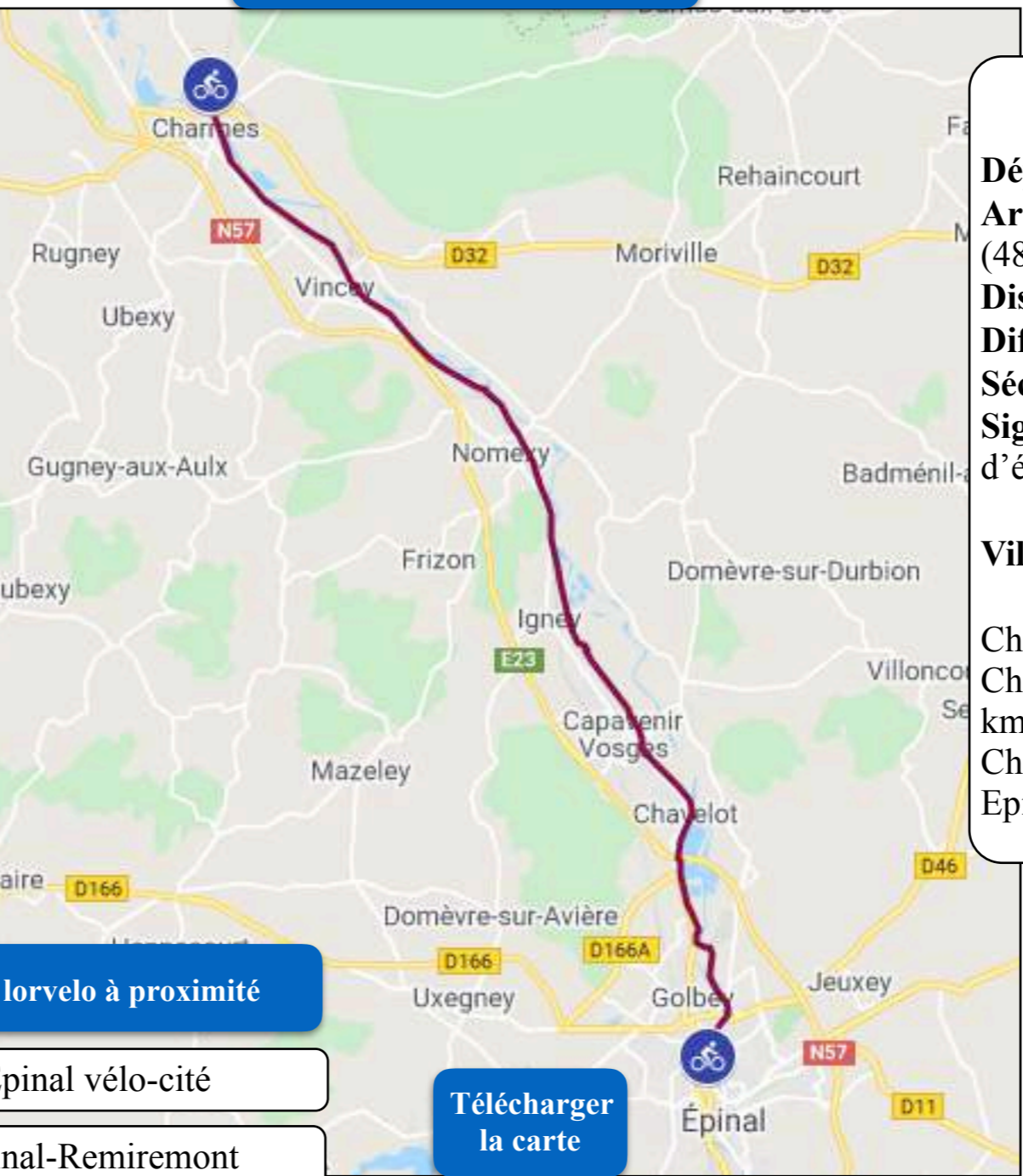
Développer

Public : disponible pour tout le monde. [Rendre privé](#)

• [En savoir plus](#)

[Télécharger la trace gpx](#)

Partagez



**Informations générales**

**Départ :** Charmes (48,38083-6,29367)  
**Arrivée :** Epinal port (48,18536-6,44428)  
**Distance:** 28 km  
**Difficulté :** voi trace gpx  
**Sécurité :** prudence sur la route  
**Signalétique :** sans problème, on roule d'écluse en écluse

**Villes ou villages traversés :**

Charmes (km 0), Vincey (km 4,5), Chatel-sur-Moselle (km 10,0), Nomexy, km 11,0 Thaon-les-Vosges, (km 17,5), Chavelot (km 20,0), Golbey, km 24,5) Epinal (km 28,0),

**Balades lorvelo à proximité**

- Epinal vélo-cité
- Epinal-Remiremont
- Remiremont-Bussang
- Remiremont-Cornimont

[Télécharger la carte](#)

**Points d'intérêt sur le parcours**

- Charmes
- Thaon-les-Vosges
- Epinal



## D'Epinal à Remiremont







### Informations générales

**Départ :** Épinal port (48,1838- 6,44352)  
**Arrivée :** Remiremont plan d'eau( 48,01371- 6,60372)  
**Distance :** 29 km  
**Difficulté :** voir trace gpx  
**Sécurité :** entièrement sur route. Les automobilistes sont prévenus, mais une grande prudence s'impose.  
**Signalétique :** inexistant

**Villes et villages traversés:**  
 Épinal port (km 0)), Épinal mairie (km 1,5), Archettes (km 11,0), Jarménil (km 15,0), Eloyes (km 19,0), Saint-Etienne-les-Remiremont ( km 28,0), Remiremont plan d'eau (km 29,0),

### Mon avis de cyclotouriste

il s'agit d'un parcours de liaison permet de relier la Voie Verte du canal des Vosges et les Voies Vertes de la Haute-Moselle et de la Moselotte.



### 88-11 Epinal-Remiremont

29.31 km  
 Distance      Vitesse moyenne      Objectif de temps

Cyclisme sur route  
 Type de parcours

Altitude  
 284 m      224 m  
 Gain d'altitude      Perte d'altitude



Développer  
 Public : disponible pour tout le monde. Rendre privé  
 • En savoir plus

**Télécharger la trace gpx**

**Télécharger la carte**



## Voie Verte de la Haute-Moselle de Remiremont à Bussang





88-04 V V de la Haute-Moselle

32.15 km  
Distance

--  
Vitesse moyenne

--  
Objectif de temps

Cyclisme sur route  
Type de parcours

Altitude

221 m  
Gain d'altitude

15 m  
Perte d'altitude



Développer

Public : disponible pour tout le monde. [Rendre privé](#)

En savoir plus

Partagez

**Télécharger la trace gpx**

### Informations générales

**Départ :** Remiremont plan d'eau (48,01337- 6,60408)

**Arrivée :** Bussang (47,88344- 6,84577)

**Longueur :** 33 km  
A(Googlemap+-0,25km)

**Difficulté :** voir trace gpx

**Sécurité :** la voie traverse un assez grand nombre de routes à faible trafic, avec un système de chicane, pour plus de sécurité. Attention quand même. :

**Fléchage :** bien

#### Villes et villages traversés:

**Remiremont plan d'eau** (km 0),  
Dommartin-les-Remiremont (km 3,0),  
Vecoux (km 6,0), Rupt-sur-Moselle (km 13,0),  
Ferdrupt (km 17,0), Ramonchamp (km 20,0),  
Le Thillot (km 22,0), Fresse-sur-Moselle (km 24,0),  
Bussang (km 33,0),

### Points d'intérêt sur le parcours

- nombreux souvenirs de l'**ancienne voie ferrée** : barrières, gares, passages à niveau.
- la **rivière**, la vallée de la Moselle avec, en arrière-plan le massif vosgien;
- à **Bussang**, la source de la Moselle

### Mon avis de cyclotouriste

- une **très belle balade**, dans un paysage pittoresque et bucolique. A recommander aux amateurs de calme.
- une distance qui permet aux cyclistes les mieux entraînés d'effectuer l'aller-retour.
- cette ancienne voie ferrée ne suit pas le cours de la Moselle, on la longe ou on la franchit seulement de temps à autre.

**Télécharger la carte**