


## La Véloroute Charles-le-Téméraire



de Bruges à Charolles :

1 000 km



**1ère étape: Bruges-Bruggen -Martelange**  
330 km en Belgique

**2ème étape : Martelange-Schengen**  
90 km au Luxembourg

**3ème étape : Apach- Novéant-sur-Moselle**  
80 km en Lorraine (57)

**4ème étape : Arnaville-Gripport**  
90 km en Lorraine (54)

**5ème étape : Socourt-Fontenoy-le-Château**  
70 km en Lorraine (88)

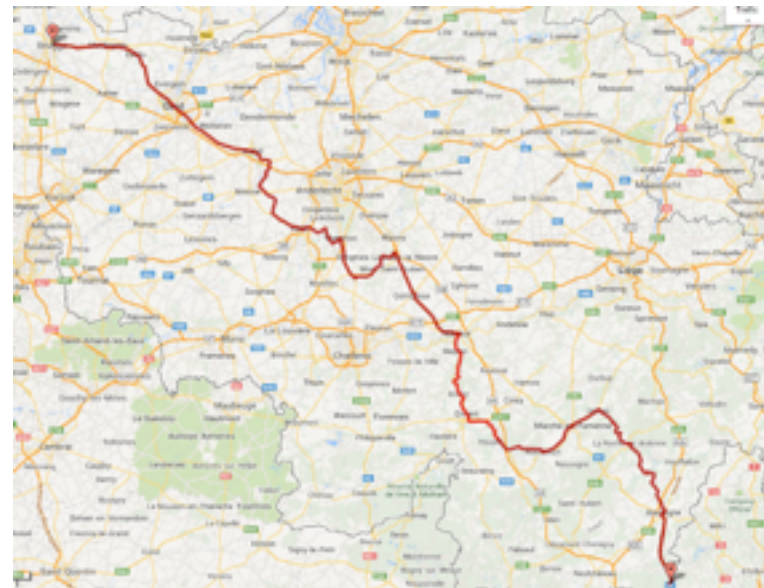
**6ème étape : Ambiévillers-Dijon**  
190 km en Franche-Comte (70) Bourgogne (21)

**7ème étape : Dijon-Santenay**  
65 km en Bourgogne (21)

**8ème étape : Santenay-Charolles**  
95 km en Bourgogne (71)



# La Véloroute Charles-Le-Téméraire En Belgique



[www.lorvelo.fr](http://www.lorvelo.fr)

**De Bruges**

**A Martelange**

**330 km**



### Informations générales

**Départ** : Bruges

**Arrivée** : Martelange

**Longueur** : 330 km

**Type** : route

**Dénivelé** : moyen

**Sécurité** : route donc danger

**Fléchage** : inexistant

**Trafic** important

**Villes ou villages traversés** : (les villes proches du parcours sont indiquées entre parenthèse) : Bruges, Gand, Aalst, (Malines), Affligem, (Bruxelles), Waterloo, Genappe, Louvain-la-Neuve, (Liège), Dinant, Houyet, Rochefort, Marche-en-Famenne, Hotton, Rendeux, La Roche-en-Ardenne, Bastogne, Martelange.

### Points d'intérêt :

- Bruges
- Gand
- Malines
- Bruxelles
- Namur
- Liège
- Dinant

J'ai repris le tracé AF3V, que j'ai affiné, en tenant compte de l'histoire et en évitant Bruxelles (traité comme extension).



# La Véloroute Charles-Le-Téméraire

Au Grand-Duché de Luxembourg



[www.lorvelo.fr](http://www.lorvelo.fr)

De Martelange

A Schengen

90 km





**Points d'intérêt :**

- Martelange, la Sûre
- Niederpallen
- Luxembourg
- Mondorf-les-Bains
- Scheuerberg
- Remich
- (Trêves)
- Schengen

**Informations générales**

**Départ :** Martelange

**Arrivée :** Schengen

**Longueur :** 90 kms, dont 80 kms de voies vertes

**Type :** voie verte de Martelange à Luxembourg Bel-Air, puis routes et rues usqu'à Hassel, puis de Filsdorf à Ellange gare et , ensuite voies vertes jusqu'à Schengen.

**Dénivelé :** faible

**Sécurité :** prudence sur le parcours routier

**Fléchage :** excellent

**Trafic :** faible sur les voies vertes

**Villes ou villages traversés :** Martelange, Flatzbour, Koetschette, Rambrouch, Redange, Niederpallen, Noerdange, Hagen, Kahler, Garnich, Mamer, Strassen, Luxembourg, Herserange-Alzingen, Hassel, Filsdorf, (Mondorf-les-Bains), Ellange gare, Scheuerberg, Remich, (Trêves) Schengen.

**Mon avis de cyclo-touriste :**

- un parcours très rural au départ puis carrément urbain à l'approche de Luxembourg ville.
- la traversée de la capitale est très intéressante et se fait sans trop de problème.
- la piste d'Ellange à Scheuerberg est très pittoresque ainsi que la descente au milieu des vignes vers Remich
- Remich et l'extension vers Trêves méritent le détour, ainsi que Schengen, désormais rentré dans l'histoire.



# Véloroute Charles le Téméraire

Lorraine 57

de Apach à Novéant-sur-Moselle



Véloroute Charles le Téméraire Lorraine 57

de Apach pont de Schengen à Novéant-sur-Moselle limite 54

83 km



de Koenigsmacker à Mondelange, il existe 2 parcours : un sur la rive gauche et un sur la rive droite de la Moselle.  
Voir diapo suivante

**VRCT Lorraine 57**  
**de Apach à Novéant-sur-Moselle**  
**83 km**

afficher dans  
Googlemap

Thionville

diaporama sur



**Villes et villages traversés rive gauche :**  
Koenigsmacker écluse ( km 19,0), Thionville pont des Alliés (km 30,0), Uckange U4 (km 36,5), Bousse panneau Véloroute (km 42,0)

**Informations générales**  
**Départ :** Apach pont de Scengen (49,47123 - 6,37206)  
**Arrivée :** Novéant-sur-Moselle limite 54 (49,01404 - 6,04443)  
**Longueur :** 83 km (Googlemap +/-0,25km)  
**Difficulté :** faible  
**Sécurité :** pas de problème sur la piste, vigilance lorsque l'on emprunte la route(maxi 5% du parcours)  
**Fléchage :** bon,  
**Villes et villages traversés:**  
Apach pont de Schengen (km0), Pantin (km 2,0), Apach gare (km 1,5), Sierck-les-Bains mairie (km 4,0), Contz-les-bains D64 (km 6,5), Malling pont (km 14,0), Koenigsmacker écluse (km 19,0), Rive gauche (voir ci-contre)  
Rive droite (voir ci-contre)  
Bousse panneau Véloroute (km 44,00), Talange écluse (km 48,0), Argancy barrage (km 52,5), La Maxe centrale (km 58,5), Metz pont Eblé (km 63,0), Moulins-les-Metz pont (km 69,5), Jouy-aux-Arches aqueduc (km 75,5), Corny pont (km 80,5), Novéant-sur-Moselle (km 83,0)

**Villes et villages traversés rive droite :**  
Koenigsmacker écluse ( km 19,0), Basse-Ham base nautique (km 24,0), Yutz Couronné (km 30,0), Illange panneau (km 33,5), Bertrange panneau (km 37,5), Guénange société nautique (km 39,5), Bousse panneau Véloroute (km 44,0)

Metz

Novéant-sur-Moselle



# Véloroute Charles le Téméraire

Lorraine 54

de Arnaville à Gripport par Nancy



De Arnaville (54) à Gripport (54) par Nancy  
sur la Véloroute Charles le Téméraire 90 km



diaporama sur



afficher dans  
Googlemap

### Informations générales

**Départ** : Arnaville

**Arrivée** : Gripport

**Longueur** : 90 km dont 40 de voie verte

**Dénivelé** : un peu de Laneuveville à Messein,

**Sécurité** : prudence sur la route

**Fléchage** sans problème majeur

**Villes ou villages ou sites**

**traversés** : Arnaville (km0), Pagny-sur-Moselle (km4,0), Vandières (km7,0), Norroy-les-Pont-à-Mousson (km 9,5), Maidières (km 12,0), Blénod-les-Pam (km16,0), Dieulouard (km20,5), Pont-de-Mons (km 22,5), Autreville (km 26,5), Millery (km 28,0), Custines (km 32,5), Frouard (km 36,5), Champigneulle passerelle (km 41,0), Malzéville (km 45,5), Nancy port (km 47,5), Jarville (km 50,0), Laneuveville-devant-Nancy (km 52,5), Fléville-devant-Nancy (km 57,0), Messein-turbine (km 63,0), Richardménil (km 65,0), Flavigny-sur-Moselle (km 69,0), Crévéchamp (km 76,0), Neuwillers (km 80,0), Roville-devant-Bayon (km 83,0), Mangonville (km 84,0), Bainville-aux-Miroirs (km 86,0), Gripport (km 90,0), Socourt (88) (km 92,0)

### Mon avis de Cyclotouriste

-sur le tracé Arnaville-Custines, on emprunte la route, en attendant la mise en service de la Véloroute Arnaville-Custines, prévue en 2018.  
-de Custines à Frouard, on emprunte la Voie Verte  
-à Champigneulle, on emprunte la passerelle pour gagner Malzéville par la rive droite de la Meurthe  
-de Malzéville à Messein, on emprunte la VV Boucle de la Moselle, un parcours intéressant.  
-de Messein à Gripport, on suit le canal des Vosges, sauf de Flavigny à Crévéchamp, on l'on doit emprunter la route.

### Points d'intérêt :

- le canal de la Marne au Rhin
- Nancy
- le canal de jonction
- La turbine de Messein
- le canal des Vosges
- Flavigny-sur-Moselle : le pont-canal
- la Meurthe
- la Moselle



# Véloroute Charles le Téméraire

Lorraine 88

de Socourt-Charmes à Fontenoy-le-Château



Véloroute Charles le Téméraire Lorraine 88  
de Socourt-Charmes à Fontenoy-le-Château

70 km



### Informations générales

**Départ :** Socourt (48,39362-6,26134)

**Arrivée :** Fontenoy-le-Château,  
(47,97396-6,19834)

**Longueur** 70 km dont 65 de Voie Verte

**Type :** VV de Socourt à Golbey, route puis VV jusqu'à Bouzey, route jusqu'à Girancourt, VV jusqu'à Fontenoy.

**Dénivelé :** aucun, on suit le canal

**Sécurité :** prudence de Chaumousey à Girancourt.

**Fléchage** sans problème, on roule d'écluse en écluse

**Trafic :** faible

### Villes ou villages traversés :

Socourt , Charmes (km 4,0), Vincey (km 8,5), Chatel-sur-Moselle (km 14,0), Nomexy, km ( 15,0) Thaon-les-Vosges, (km 22,0), Chavelot ( 23,5) Golbey pont canal km 26,5) Epinal (km 26,5), Golbey écluse (km 28,0), Les Forges (km 32,5), Sanchey (km 34,5), Bouzey (km 36,5), Chaumousey (km 40,0), Girancourt (km 42,5), Uzemain (km 53,0), Charmois l'Orgueilleux (km 56,0), Thunimont (km 57,5), Harsault (km 59,0), Hautmougey (km 64,0), Bains-les-Bains (km 66,0), Fontenoy-le-Château. ( km 70,0)

afficher dans  
Googlemap

diaporama sur



### Mon avis de cyclo-touriste :

-intéressante et agréable dans la première partie, la balade devient, pour les amateurs de calme, dans la seconde partie, une très très belle balade, hors du temps.

Golbey

### Points d'intérêt :

- -le canal des Vosges
- Socourt : étangs de pêche
- Charmes : port de plaisance
- Thaon : la Rotonde
- Golbey le pont canal
- Epinal : le port, la ville
- Bouzey : le lac
- Girancourt : le port
- Thunimont : le pont tournant
- la rivière Coney
- Fontenoy-le-château



## La Véloroute Charles le Téméraire en Haute-Saône (70) et en Côte d'or (21)



[www.lorvelo.fr](http://www.lorvelo.fr)

la Véloroute Charles le Téméraire  
en Haute-Saône et Côte d'Or  
de Ambiévillers (70) à Dijon (21) 200 km



## Informations générales

**Départ :** Fontenoy-le-Chateau (47,974 - 6,19942)

**Arrivée :** Dijon palais (47,32206 - 5,0481)

**Longueur :** 200 km (Googlemap+/-0,25km)

### Villes et villages traversés :

Fontenoy-le-Chateau (km0), Ambiéwillers (km 2,0), Bobigny (km 3,5), Pont-du-Bois (km 7,0), Selles (km 10,0), Corre (20,0), Ormoy (km 24,5), Cendrecourt (km 32,0), Jussey (km 36,0), Gevigney et Mercey (km 39,5), Fouchecourt (km 45,5), Port-sur-Saône (km 58,5), Chemilly (km 64,5), Scey-sur-Saône (km 70,0), Saint-Albin tunnel (km 73,5), Rupt-sur-Saône (km 76,5), Chantes (km 77,5), Soing (km 86,0), Vanne (km 90,5), Ray-sur-Saône (km 93,0), Recolognr (km 98,0), Savoyeux port (km 102,5), Savoyeux tunnel (km 105,0), Autet (km 109,5), Prantigny (km 118,0), Rigny (km 123,5), Gray (km 129,0), Apremont (km 140,0), Essertenne et Cecey (km 146,5), Talmay (km 152,5), Heuilley-sur-Saône (km 156,5), Maxilly-sur-Saône (km 159,0), Pontailier-sur-Saône (km 162,5), Lamarche-sur-Saône (km 169,0), Tellecey (km 178,0), Vaux-sur-Crosne (km 181,0), Remilly-sur-Tille (km 185,0), Bresse-sur-Tille (km 187,5), Chevigny-Saint-Sauveur (km 191,5), Dijon palais (km 200,0)

## Mon avis de cyclotouriste

le parcours est désormais très bien fléché dans le département de la Haute-Saône (Véloroute Charles le Téméraire ou V50)

On emprunte successivement :

- la route de Ambiéwillers à Selles
- une voie verte de Selles à Corre
- la route de Corre à Port-sur-Saône
- une Voie Verte jusqu'à Essertenne
- la route de Essertenne à Talmay
- la Voie Bleue de Talmay à Lamarche-sur-Saône
- une quasi Voie Verte jusqu'à Vaux-sur-Crosne
- la route jusqu'à Dijon

Un parcours très très agréable, particulièrement le long de la Saône.


afficher dans Googlemap

Fontenoy-le-Chateau

diaporama sur



Dijon palais





## La Véloroute Charles-le-Téméraire en Bourgogne (21)



de Dijon à Santenay  
par Beaune et la Voie des Vignes : 64 km



diaporama sur



Dijon

### Mon avis de cyclotouriste

un parcours prestigieux, avec une succession de noms de communes célèbres dans le monde entier et donc, une ambiance très particulière dans cette 7ème étape. De Dijon à Beaune, on utilise des routes le plus tranquilles possibles, mais on est parfois obligé de rouler sur des voies à trafic plus important.

Beaucoup plus relax de Beaune à Santenay.

Et, tout au long du parcours, la présence de l'histoire et, en particulier, celles des Ducs de Bourgogne.

afficher dans  
Googlemap

Nuits-Saint-Georges

Beaune

### Points d'intérêt

Dijon : GVM\*\*\* (GVM = Guide Vert Michelin)  
Marsannay, Fixin, Brochon, Gevrey-Chambertin, Chambolle-Musigny : GVM  
Vougeot : GVM\*  
Gilly-les-Citeaux  
Vosne-Romanée : GVM  
Nuits-Saint-Georges : GVM\*\*  
Comblanchien : GVM  
Beaune : GVM\*\*  
Pommard, Volnay, Meursault, Puligny-Montrachet, Chassagne-Montrachet : GVM  
Santenay : GVM

### Informations générales

**Départ** : Dijon Palais des Ducs de Bourgogne

(47,3214260-5,0414835)

**Arrivée** : Santenay Place du jet d'eau  
(46,9113872-4,6998619)

**Longueur** : 64 km (Googlemap) 30% en voie verte.

**Revêtement** : enrobé

**Dénivelé** : négligeable

**Sécurité** : décrite pour chaque étape

**Fléchage** : fléchage routier de Dijon à Beaune puis « Veloroute Beaune-Santenay ».

**Trafic** : décrit pour chaque étape

### Villes ou villages traversés :

**Dijon** (km0), Chenove(km4,5), Marsannay (km7,0), Couchey (km8,5), Fixin (km10,5), Brochon (km11,0), Gevrey-Chambertin (km12,5), Morey-Saint-Denis (km16,0), Chambolle-Musigny (km17,5), Vougeot (km18,5), Gilly-les-Citeaux (km20,0), Flagey-Echezeau (km21,5), Vosnes-Romanée (km23,5), **Nuits-Saint-Georges** (km26,0), Prémieux-Prissey (km29,5), Comblanchien (km31,0), Corgoloin (km33,5), Ladoix-Serrigny(km37,0), Choresy-les-Beaune (km39,5), **Beaune** (km45,0) Pommard (km48,0), Meursault (km52,5), Pulligny-Montrachet (km57,5), Chassagne-Montrachet (km59,5), **Santenay** (km 64,0)



# Véloroute Charles le Téméraire

Bourgogne 71

de Santenay à Charolles



Véloroute Charles le Téméraire Bourgogne 71

de Santenay à Charolles

97 km



diaporama sur



**VRCT Bourgogne 71  
de Santenay à Charolles  
97 km**

**Mon avis de cyclo-touriste :**

--un parcours varié et agréable le long du canal du Centre, on ne s'ennuie pas.  
-Des bourgades intéressantes : Santenay, Montchanin, Blanzay, Montceau-les-Mines, Gênelard, Paray-le-Monial, Charolles -sur la Boucle, de Poisson au Guidon. un final intéressant du point de vue du relief et paysage.

afficher dans  
Googlemap

**Informations générales**

**Départ :** Santenay, place du Jet d'eau.  
(46,9113029 / 4,6999129)

**Arrivée :** Charolles, place du Téméraire.  
(46,4363858 / 4,2787000)

**de Santenay à Montchanin :** voie verte du Canal du Centre, puis D974 et Voie Verte.

**Villes ou villages traversés :** Santenay, Chasseyle-Camp (km1,0), Dennevy (km7,0), Saint-Léger sur Dheune (km9,5), Saint-Bérain-sur-Dheune (km 17,0), Saint-Julien-sur-Dheune (km 27,0), Montchanin (km 32,5).

**de Montchanin à Volesvres-Passanges :** D974 Blanzay (km 43,5), Montceau-les-Mines( km 46,0), Ciry-le-Noble( km 61,0), Gênelard (km 67,0), Palinges (km 71,5), **Volesvres-Passanges** (km 84,0).

**Charolles direct :** D301-D25 Champlecy (km 91,5), **Charolles** (km 97,0)

**Boucle Bernard Thévenet :** D971, Voie Verte puis D34, D458 et D985.

Volesvres-Pont de Bord (km 84,0), Paray-le-Monial (km 90,5), Poisson (km 98,5), Saint-Julien-de-Civry (km 108,5), Le Guidon (km 110,5), **Charolles** (km 119,0)