



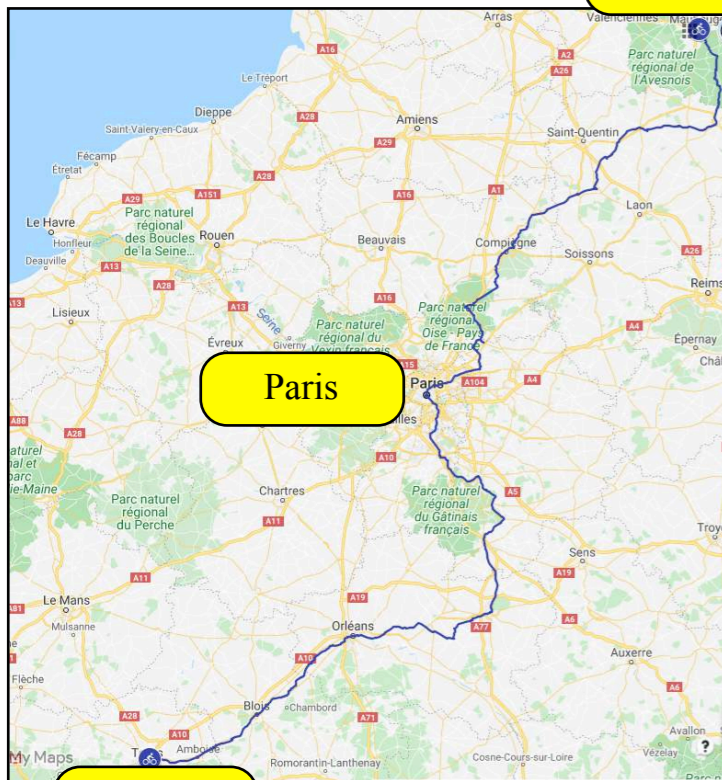
# Lorvélo

découvrez la France à vélo

La Scandibérique  
[eurovelo3.fr](http://eurovelo3.fr)

## Eurovelo3 La Scandibérique nord de Maubeuge à Tours

Maubeuge



Paris

Tours



la Scandibérique nord EV3  
de Maubeuge à Tours

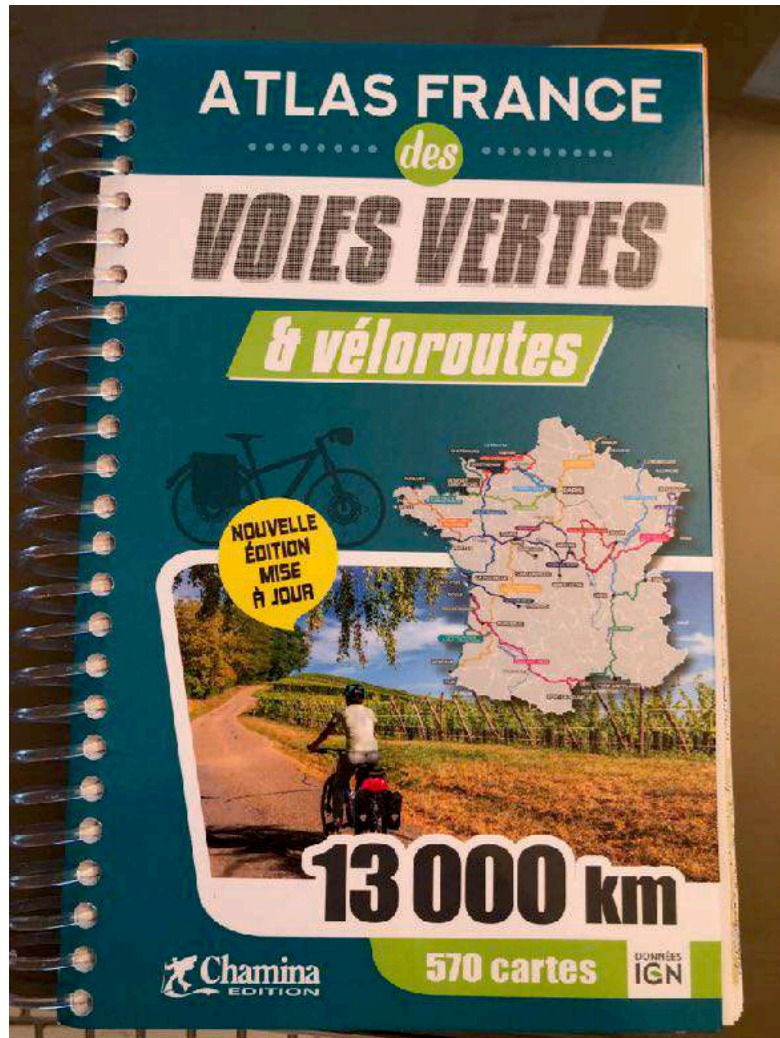
[www.lorvelo.fr](http://www.lorvelo.fr)

690 km



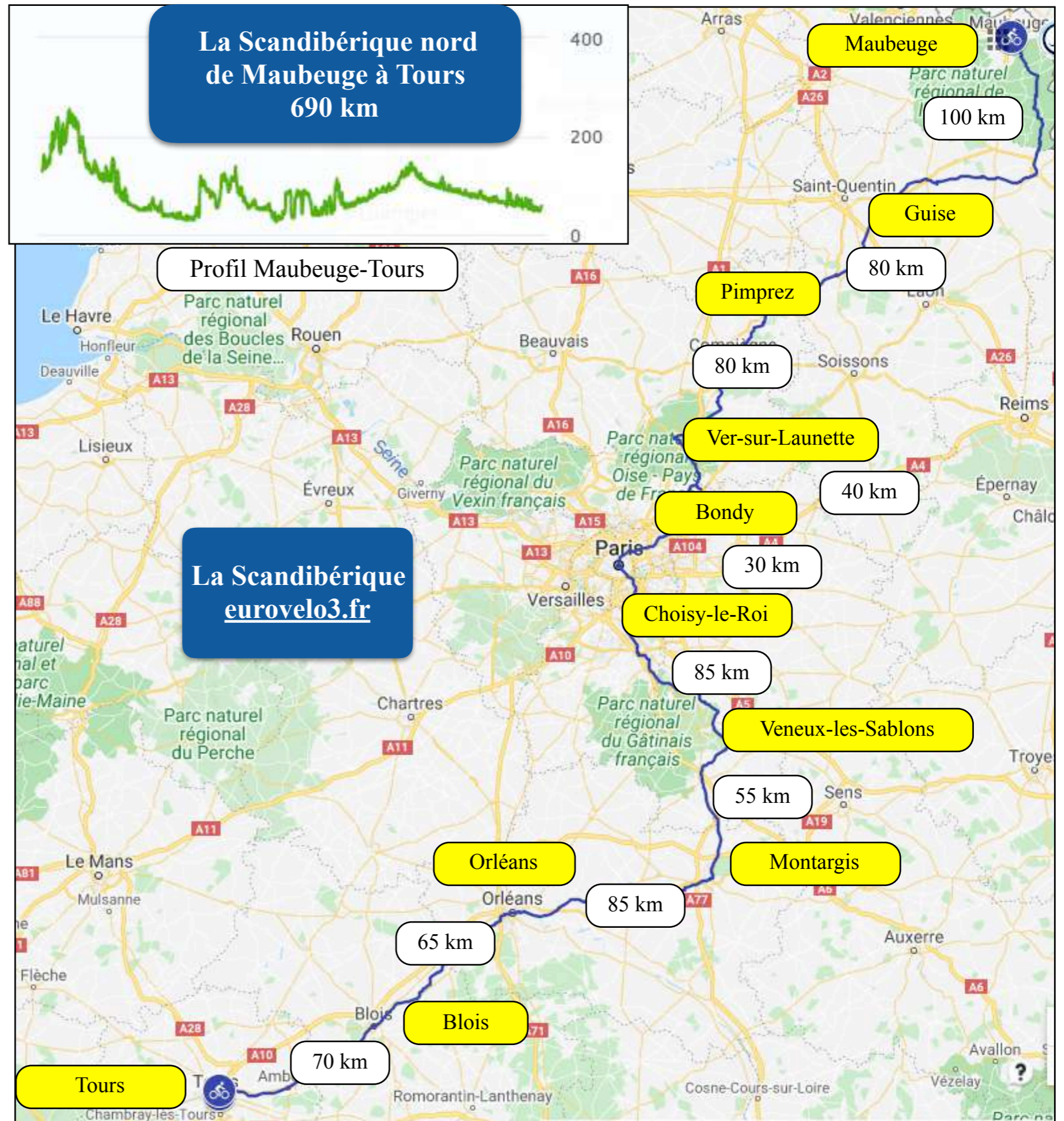
# Lorvélo

découvrez la France à vélo



des cartes plus précises dans cet atlas Chamina

[www.lorvelo.fr](http://www.lorvelo.fr)



**Maubeuge-Guise**

**100 km**

Distance: 100 km | Vitesse moyenne: -- | Objectif de temps: --

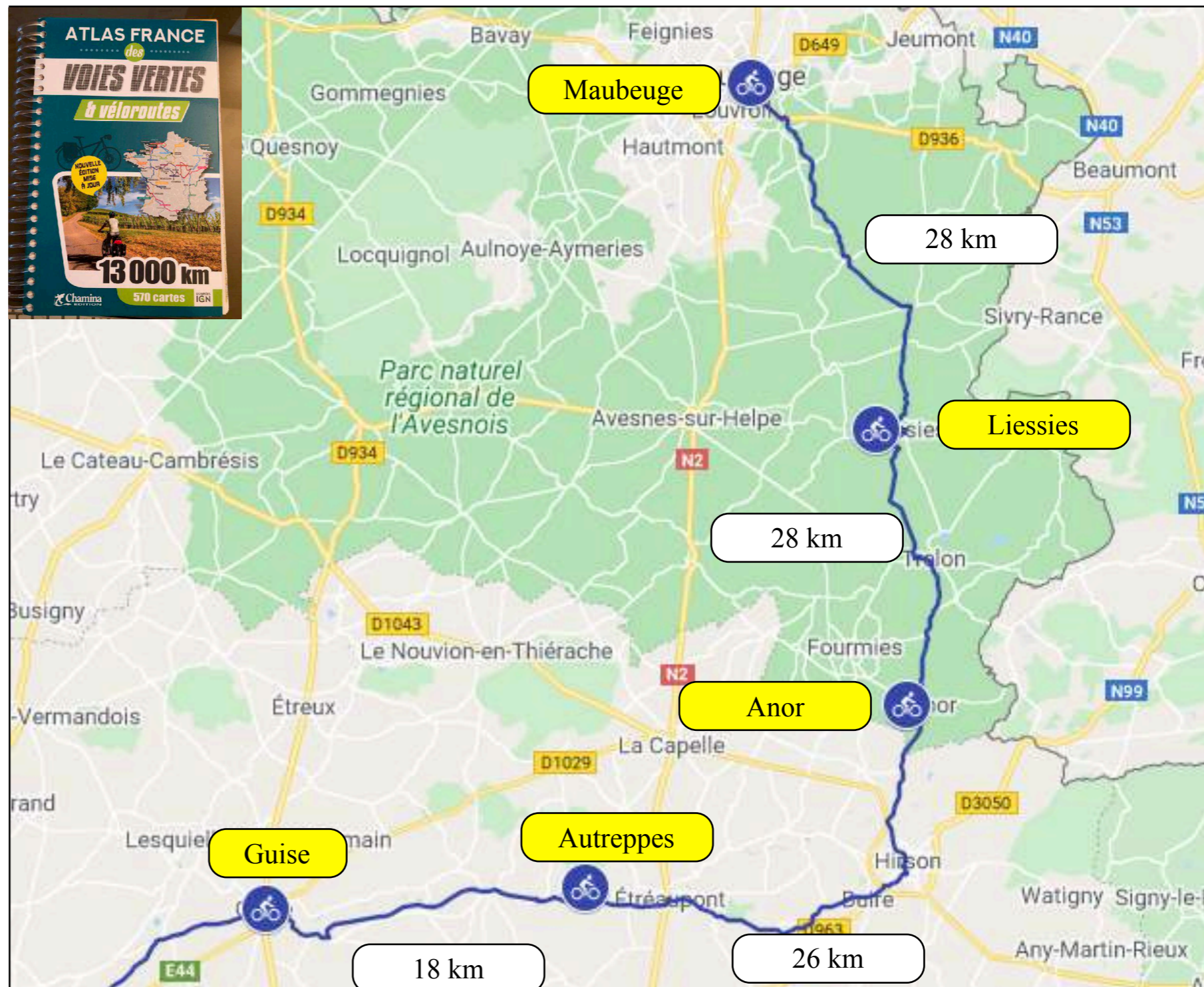

Cyclisme sur route  
Type de parcours

Altitude

Gain d'altitude: 888 m | Perte d'altitude: 929 m



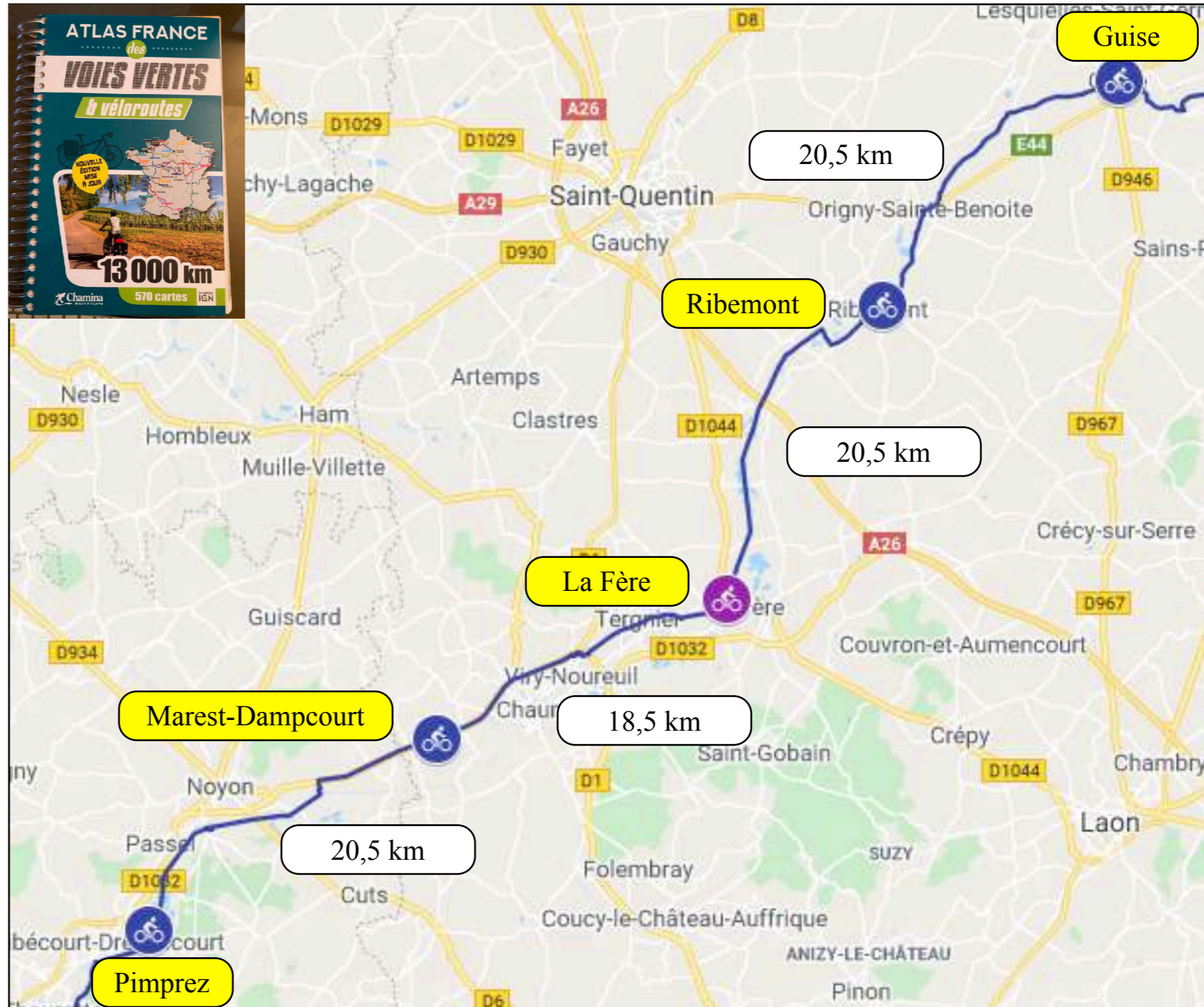

Développer

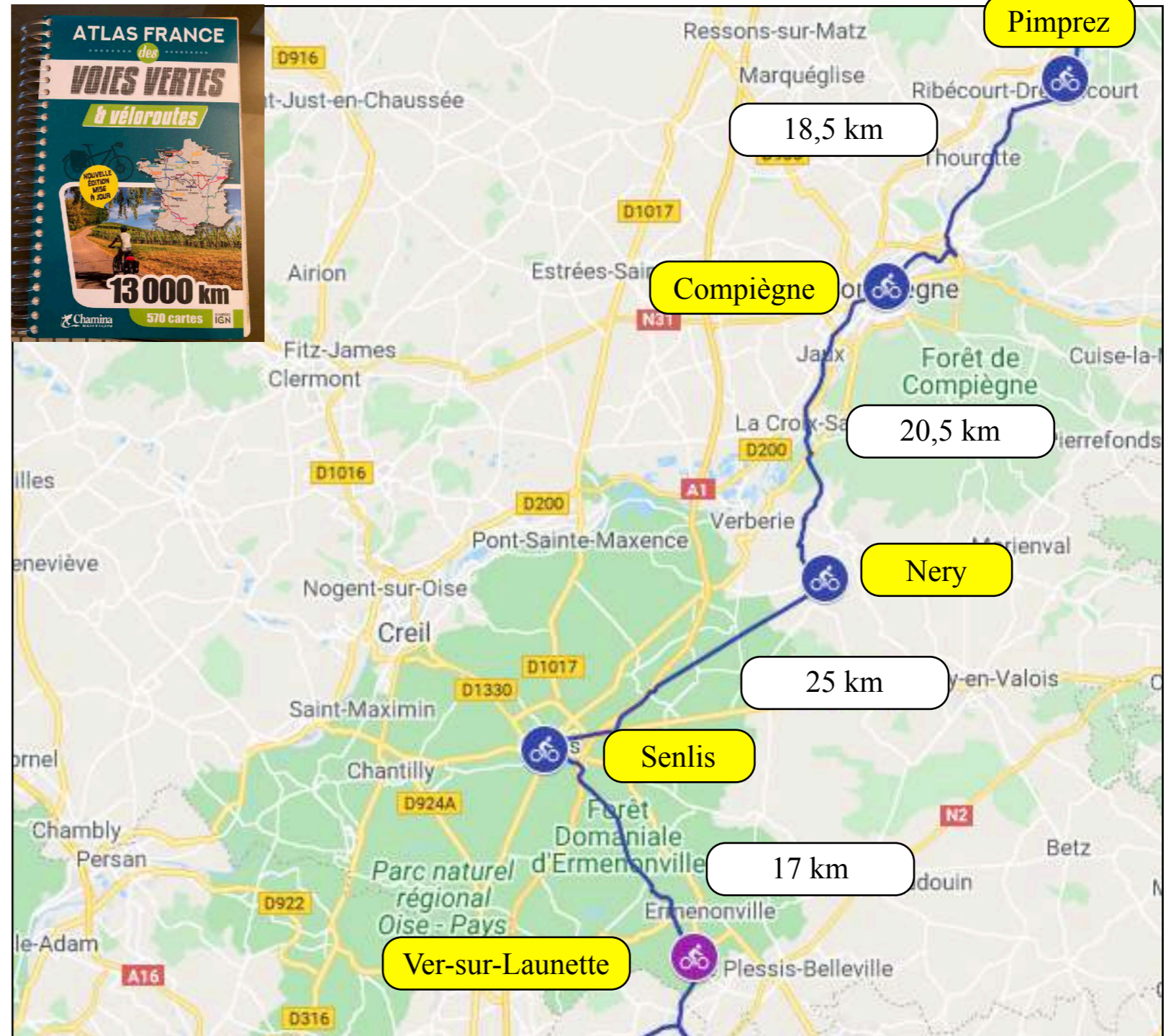


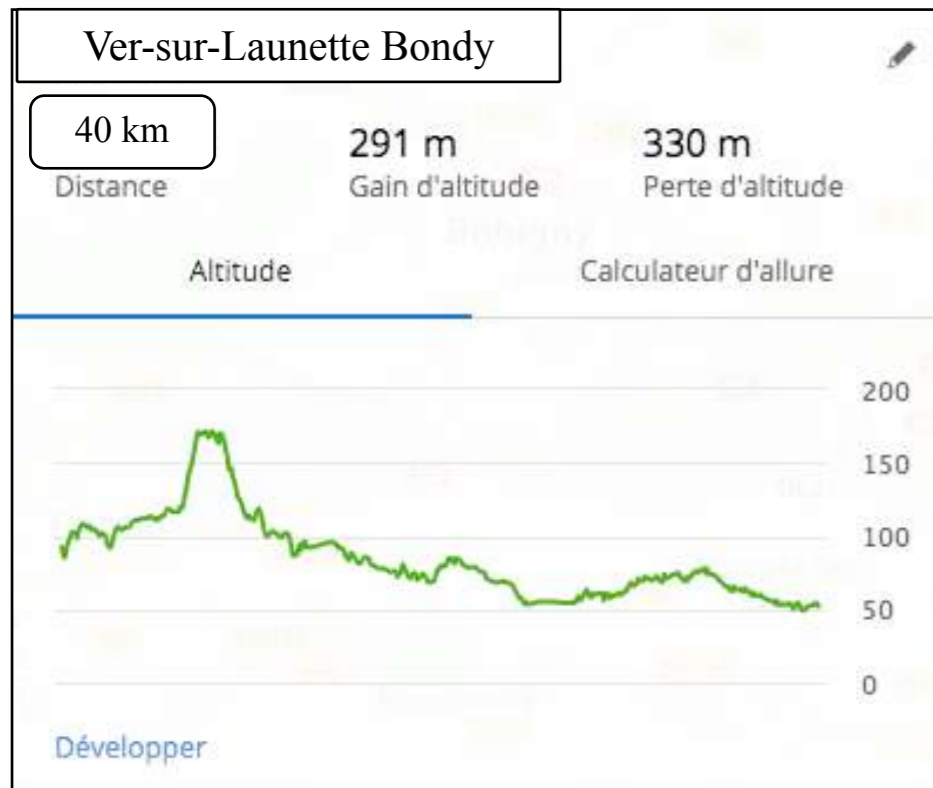
Vallée de l'Oise (80 km)

de Guise à Pimprez

La Scandibérique  
de Maubeuge à Tours  
690 km







Paris (30 km)

de Bondy à Choisy-le-Roi

La Scandibérique  
de Maubeuge à Tours  
690 km



Vallée de la Seine (85 km)

de Choisy-le-Roi à Veneux-les-Sablons

La Scandibérique  
de Maubeuge à Tours  
690 km






Vallée du Loing (55 km)

de Veneux-les-Sablons à Montargis


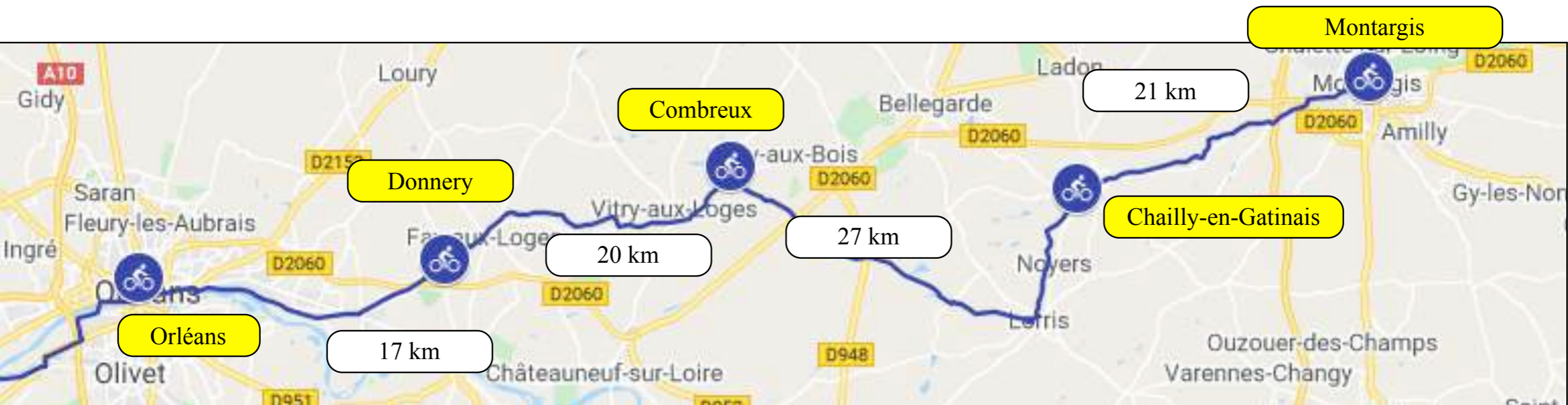
La Scandibérique  
de Maubeuge à Tours  
690 km



Canal d'Orléans (85 km)

de Montargis à Orléans

La Scandibérique  
de Maubeuge à Tours  
690 km



**Orléans-Blois**

65 km

Distance    --    Vitesse moyenne    --    Objectif de temps

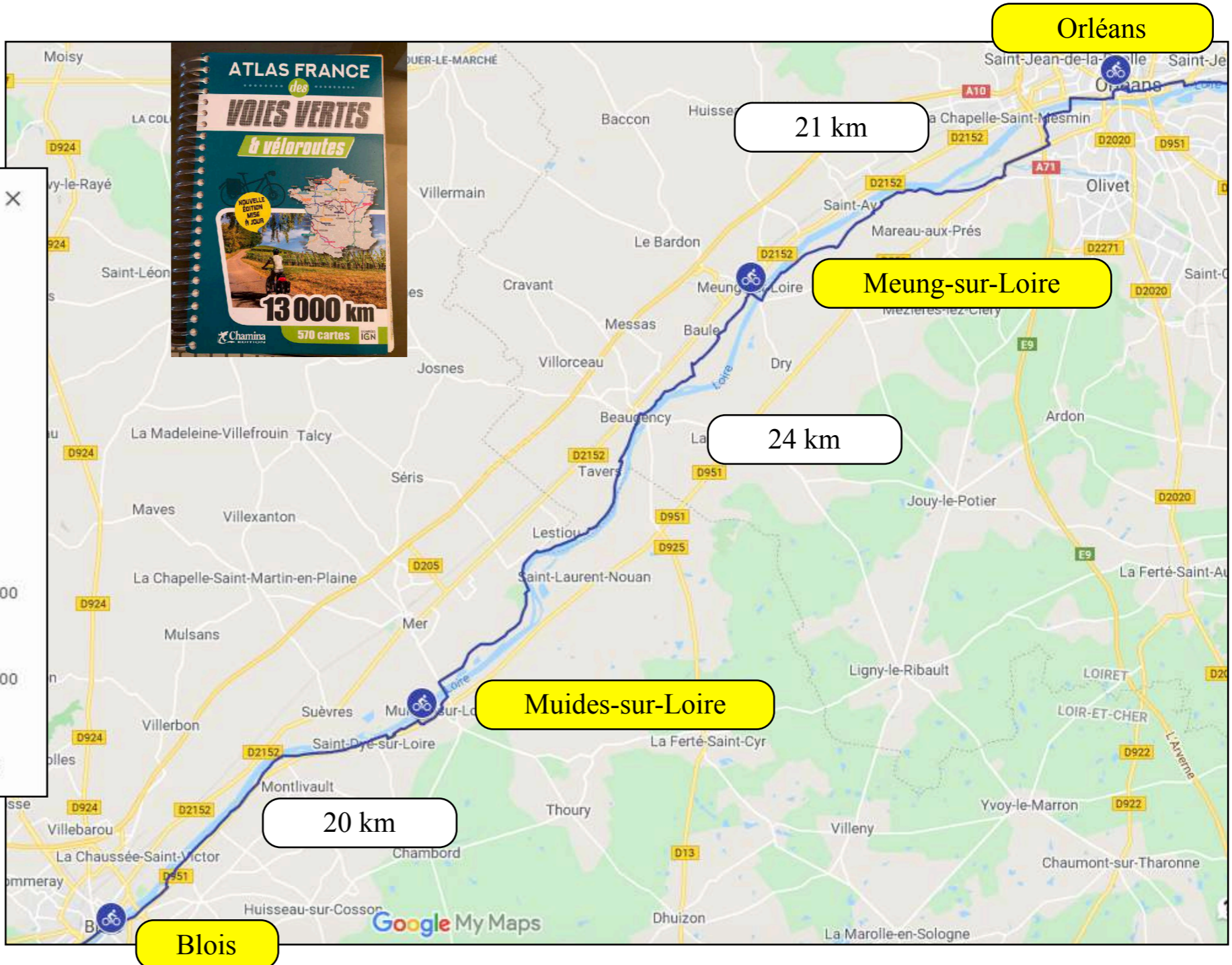

Cyclisme sur route

Type de parcours

Altitude

272 m    307 m

Gain d'altitude    Perte d'altitude

découvrez la France à vélo

de Blois à Tours (70 km)

La Scandibérique  
de Maubeuge à Tours  
690 km

