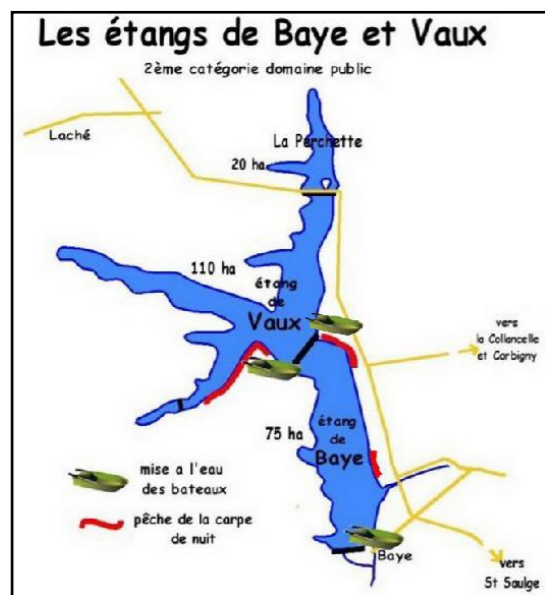


Le canal du Nivernais de Baye lac à Decize port



Le Canal du Nivernais
de Baye lac à Decize port

68 km

Informations générales

Départ : Baye lac(47,16401 - 3,62092)

Arrivée : Decize (46,83814 - 3,45193)

Longueur : 68 km

A(Googlemap+,-0,25km)

Difficulté : voir trace ci-contre

Sécurité : attention sur la route

Fléchage : bon

Villes et villages traversés :

Baye lac (km 0), Chatillon-en-Bazois (km 16,0), Isenay (km 43,0), Decize port (km 68,0),

Points d'intérêt sur le parcours

- Etangs de Baye et Vaux
- Chatillon-en-Bazois
- Isenay
- Decize

53-02 Baye-Decize

68.29 km
Distance

-- Vitesse moyenne
-- Objectif de temps

Cyclisme sur route
Type de parcours

Altitude

74 m Gain d'altitude
142 m Perte d'altitude



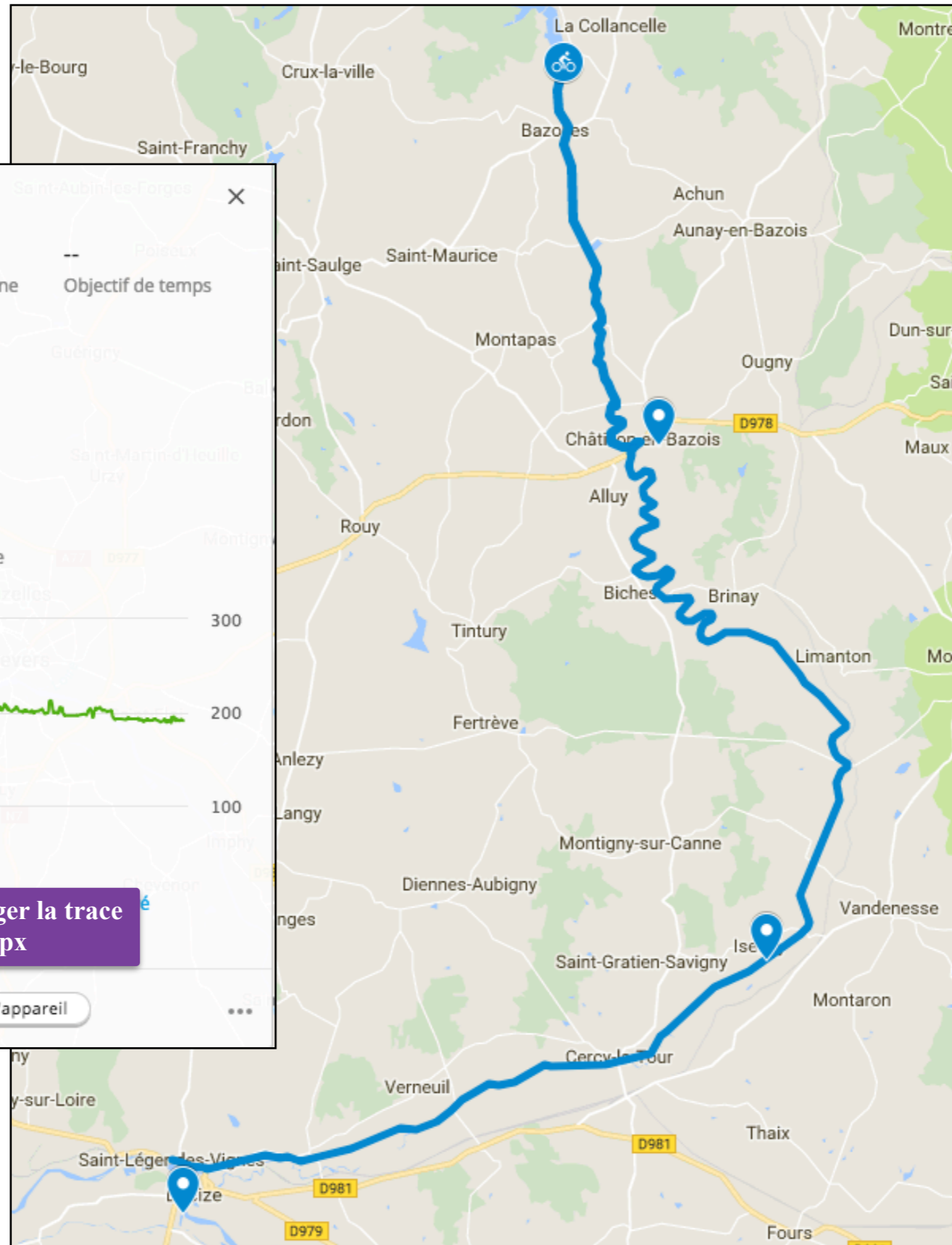
[Développer](#)

Public : disponible

[En savoir plus](#)

Télécharger la trace gpx

Partagez Envoyer vers l'appareil



Baye-Bazolle (km 0)

En savoir plus

(Accès à un livret avec carte, photos et textes)


**Le canal du Nivernais
de Baye-Bazolle (58) à Decize (58)
68 km**





En savoir plus



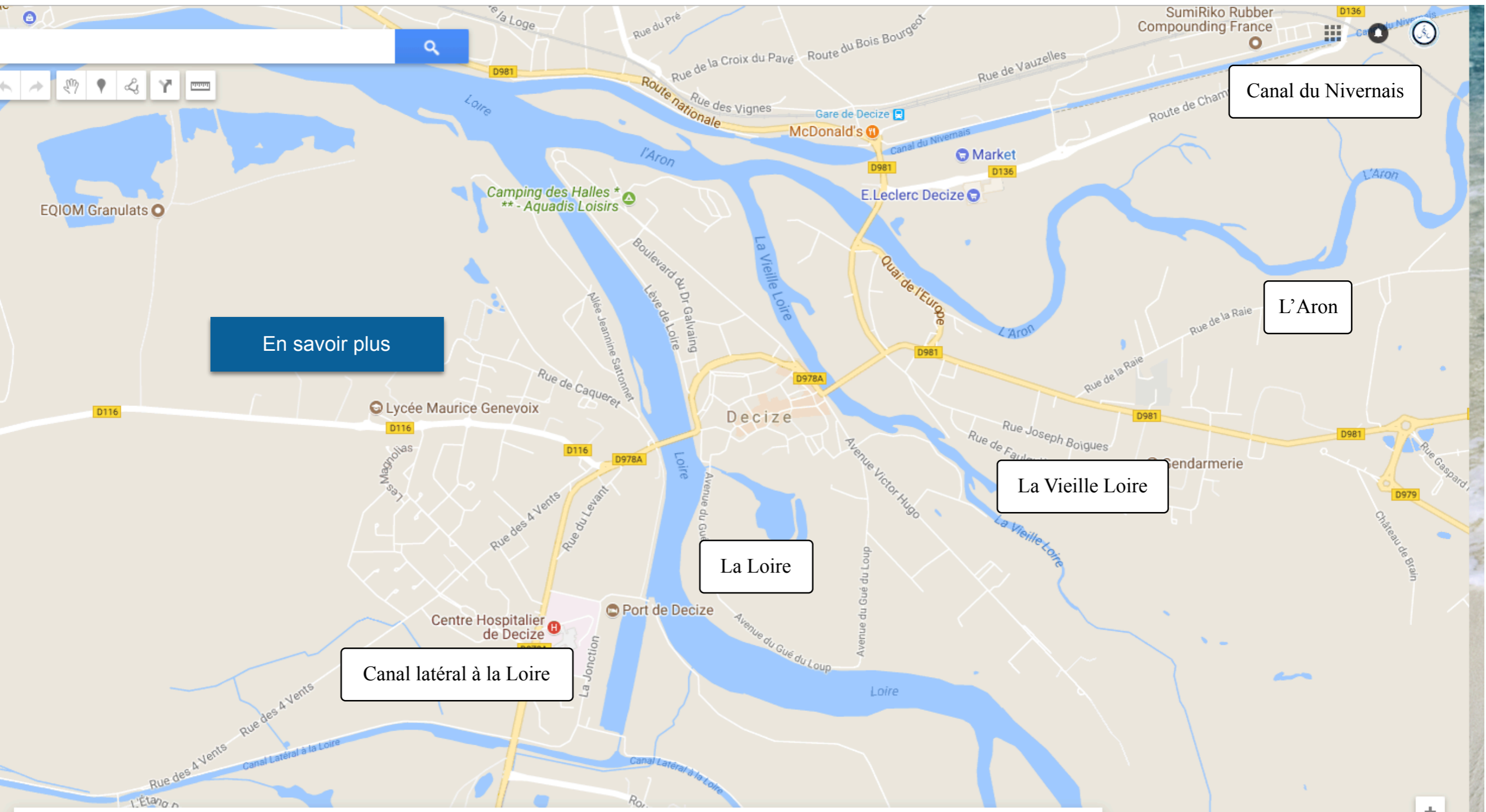


En savoir plus



Decize port (km 68,0)

**Le canal du Nivernais
de Baye-Bazolle (58) à Decize (58)
68 km**



En savoir plus

Canal du Nivernais

L'Aron

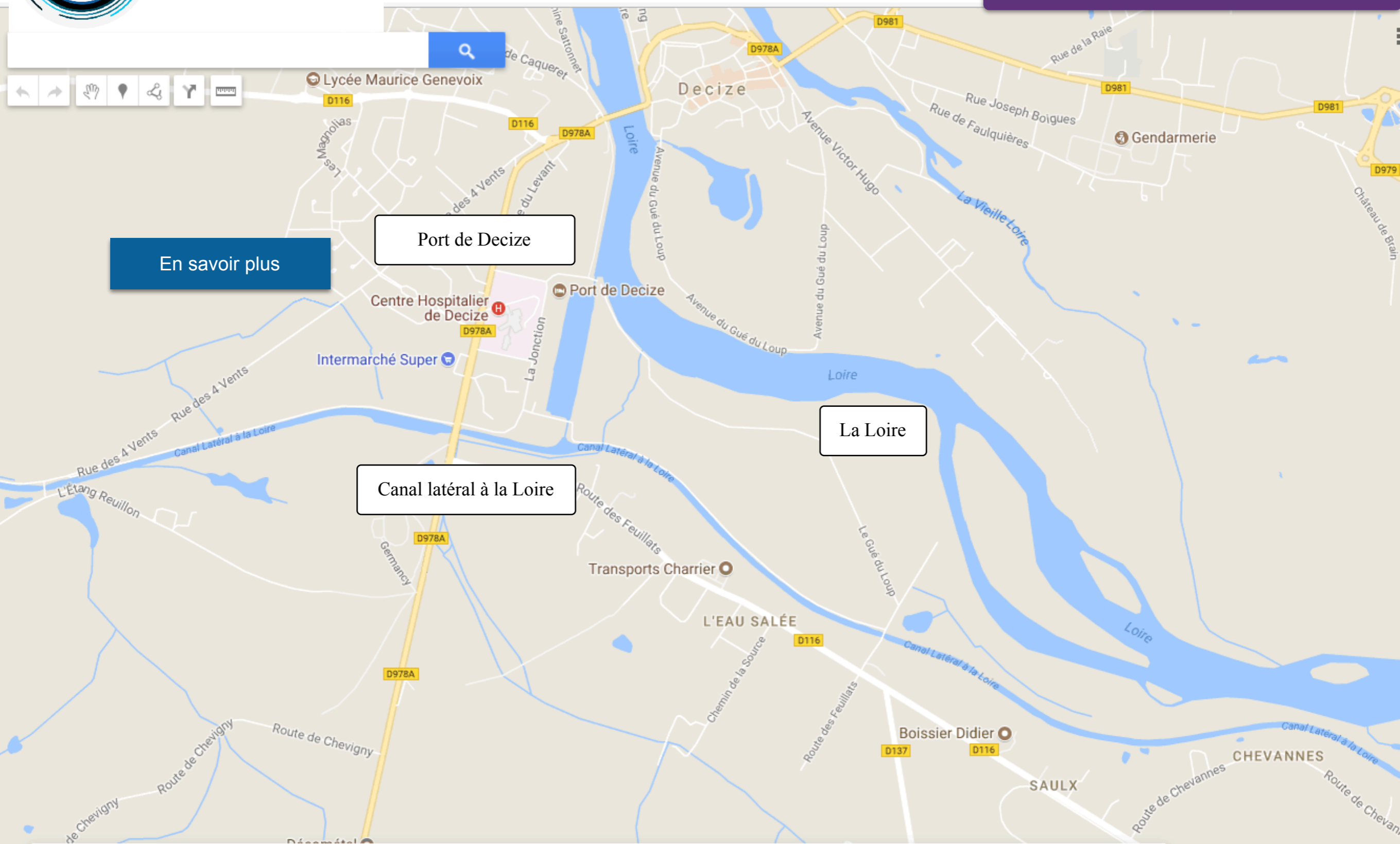
La Vieille Loire

La Loire

Canal latéral à la Loire

Decize port (km 68,0)

**Le canal du Nivernais
de Baye-Bazolle (58) à Decize (58)
68 km**



En savoir plus

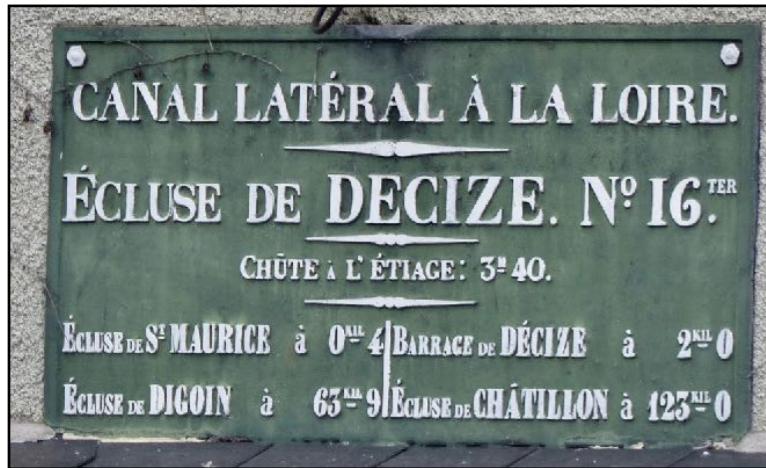
Port de Decize

La Loire

Canal latéral à la Loire

Decize port (km 68,0)

Le canal du Nivernais
de Baye-Bazolle (58) à Decize (58)
68 km



En savoir plus



Decize port (km 68,0)

En savoir plus

**Le canal du Nivernais
de Baye-Bazolle (58) à Decize (58)
68 km**

