

de Corre à Saint-Jean-de-Losne sur les rives de la Saône



de Corre (70) à Saint-Jean-de-Losne (21)

sur les rives de la Saône

182 km

Points d'intérêt sur le parcours

- le lac Kir
- la Chartreuse de Champmol
- le Puits de Moïse
- le Port de Dijon

Mon avis de cyclotouriste

un beau parcours avec un départ exceptionnel : le lac kir et la Chartreuse de Champmol puis le Port de Dijon. Une balade agréable champêtre dans un environnement urbain.

Informations générales

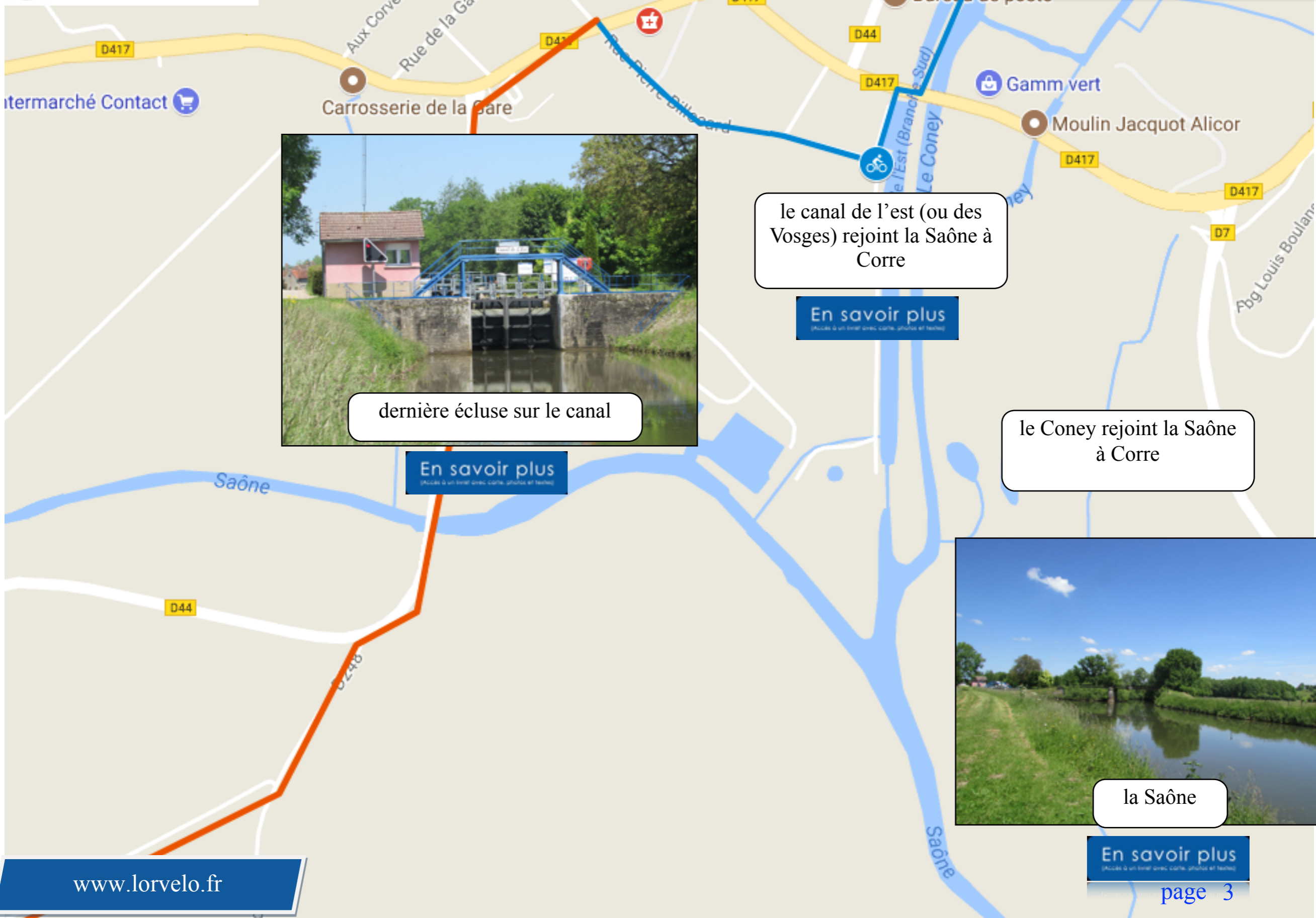
Départ : Corre marina (47,94651 - 5,99468)
Arrivée : Saint-Jean-de-Losne pont (47,10133 - 5,26313)
Longueur : km (Googlemap+-0,25km)
Difficulté : aucune
Sécurité : aucun problème sur la piste,
Fléchage : bon, sauf au départ

Villes et villages traversés:

Corre marina (km 0), Ormoy(km 4,5), Cendrecourt (km 12,0), Jussey (km 16,0), Gevigney et Mercey (km 19,5), Fouchecourt (km 25,5), Port-sur-Saône(km 38,5), Chemilly (km 44,5), Scey-sur-Saône (km 50,0), Saint-Albin tunnel (km 53,5), Rupt-sur-Saône (km 56,5), Chantes (km 57,5), Soing (km 66,0), Vanne (km 70,5), Ray-sur-Saône (km 73,0), Recologne (km 78,0), Savoyeux port (km 82,5), Savoyeux tunnel (km 85,0), Autet (km 89,5), Prantigny (km 98,0), Rigny pont (km 103,5), Gray pont (km 108,0), Gray pont D67 (km 109,0), Apremont (km 120,0), Essertenne (km 126,5), Talmay (km 132,5), Heuilley-sur-Saône (km 136,5), Maxilly-sur-Saône (km 139,0), Pontailier-sur-Saône (km 142,5), Lamarche-sur-Saône (km 149,0), Vielverge (km 153,0), Soissons (km 154,0), Flammerans (km 158,0), Auxonne (km 165,0), Saint-Jean-de-Saône (km 182,0)

Corre (km 0)

**de Corre à Saint-Jean-de-Losne
sur les rives de la Saône
182 km**



dernière écluse sur le canal

le canal de l'est (ou des Vosges) rejoint la Saône à Corre


En savoir plus
(Accès à un lien avec carte, photos et textes)

le Coney rejoint la Saône à Corre



la Saône

En savoir plus
(Accès à un lien avec carte, photos et textes)




de Corre à Ormoy



En savoir plus

(Accès à un profil avec carte, photos et textes)



de Ormoiy à Cendrecourt

Cendrecourt (km 12,0)

de Corre à Saint-Jean-de-Losne
sur les rives de la Saône
182 km



En savoir plus



Jussey (km 16,0)

En savoir plus



de Cendrecourt à Gevigney et
Mercey

Gevigney et Mercey (km 19,5)

En savoir plus
(Accès à un hôtel avec carte, photos et textes)

de Corre à Saint-Jean-de-Losne
sur les rives de la Saône
182 km



de Gevigney et Mercey à
Fouchecourt

Fouchecourt (km 25,5)

En savoir plus
(Accès à un hôtel avec carte, photos et textes)




de Fouchecourt à Port-sur-
Saône

Port-sur-Saône (km 38,5)

de Corre à Saint-Jean-de-Losne
sur les rives de la Saône
182 km



En savoir plus



de Port-sur-Saône à Chemilly



En savoir plus
[Accès à un livret avec carte, photos et textes]

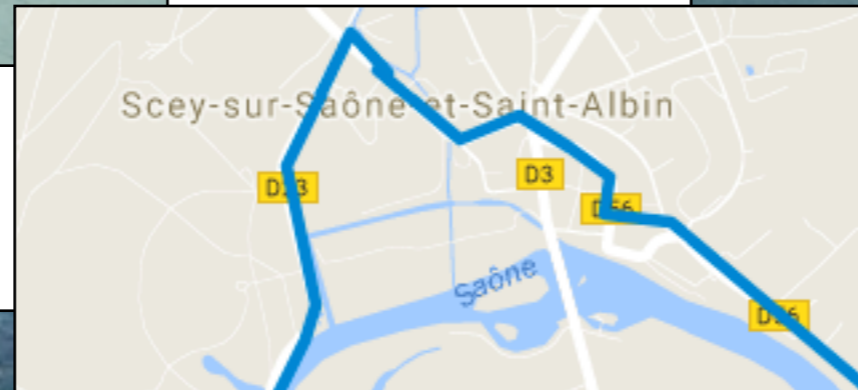


de Chemilly à Scey-sur-Saône



En savoir plus

(Accès à un livret avec carte, photos et textes)



de Scey-sur-Saône au tunnel de Saint-Albin

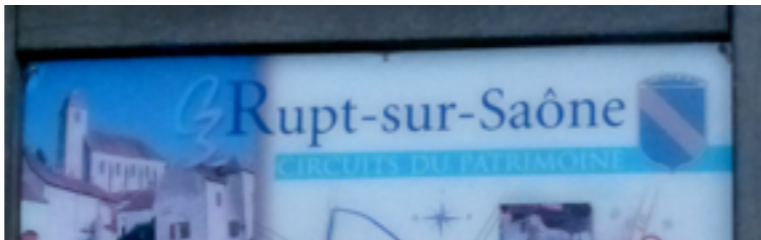


En savoir plus

(Accès à un livret avec carte, photos et textes)



du tunnel de Saint-Albin à Rupt-sur-Saône



En savoir plus
(Accès à un livret avec carte, photos et textes)





En savoir plus
[Accès à un livret avec carte, photos et textes]



de Chantes à Soing



En savoir plus
(Accès à un livret avec carte, photos et textes)



de Soing à Vanne

Vanne (km 70,5)

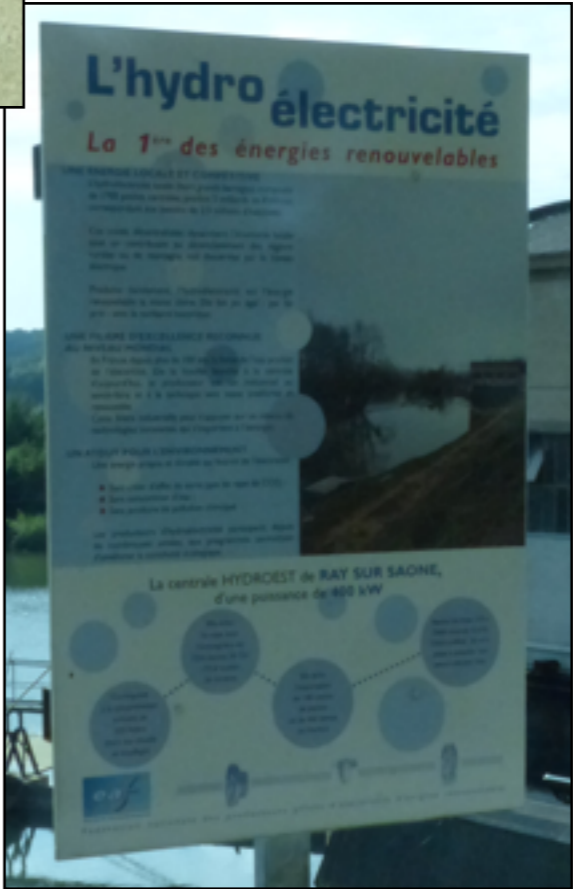


de Vanne à Ray-sur-Saône



la centrale électrique
Hydroelec

En savoir plus
[Accès à un livret avec carte, photos et textes]





En savoir plus

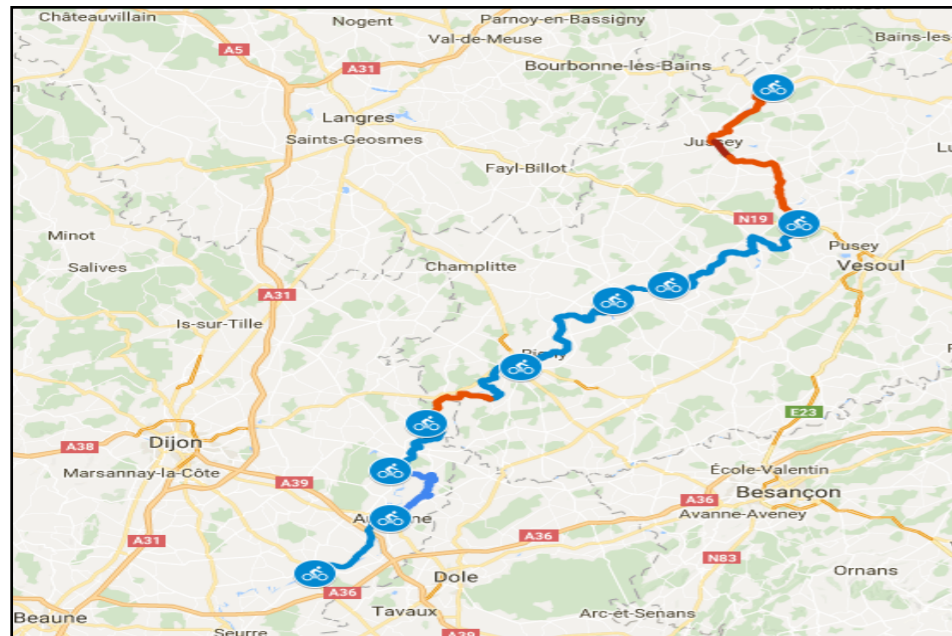
(Accès à un livret avec carte, photos et textes)



le château de Ray-sur-Saône

En savoir plus


(Accès à un livret avec carte, photos et textes)



de Ray-sur-Saône à Recologne

Recologne (km 78,0)

**de Corre à Saint-Jean-de-Losne
sur les rives de la Saône
182 km**



de Recologne à Savoyeux

En savoir plus

(Accès à un livret avec carte, photos et textes)

Savoyeux port (km 82,5)

En savoir plus

(Accès à un livret avec carte, photos et textes)



SAVOYEUX		
Schieuse n°13	écluse n°13	Lock n°13
Schiffahrtszeiten von 17/03 bis 10/11/2007	Horaires de navigation du 17/03 au 10/11/2007	Navigation hours from 17/03 to 10/11/2007
Urlaubsgäste: von 9 Uhr bis 12 Uhr 30 und von 13 Uhr 30 bis 19 Uhr	Plaisanciers : de 9h00 à 12h30 et de 13h30 à 19h	Pleasure / hire craft : from 9h00 to 12h30 and from 13h30 to 19h
Professionelle: von 7 Uhr bis 19 Uhr	Professionnels : de 7h00 à 19h00	Professionals : from 7h00 to 19h00





le tunnel de Savoyeux : 640m de long



En savoir plus
(Accès à un livret avec carte, photos et textes)



de Savoyeux à Autet



En savoir plus

(Accès à un livret avec carte, photos et textes)



de Autet à Beaujeu



Prantigny

En savoir plus

(Accès à un livret avec carte, photos et textes)

Beaujeu

En savoir plus

(Accès à un livret avec carte, photos et textes)



de Beaujeu à Rigny

Rigny pont (km 103,5)

de Corre à Saint-Jean-de-Losne
sur les rives de la Saône
182 km

En savoir plus
(Accès à un livret avec carte, photos et textes)



le château de Rigny





En savoir plus
(Accès à un livret avec carte, photos et textes)



de Rigny à Gray



d'un pont à l'autre



vers Apremont



En savoir plus
(Accès à un livret avec carte, photos et textes)





En savoir plus
(Accès à un livret avec carte, photos et textes)



de Essertenne à Talmay

Talmay (km 132,5)

de Corre à Saint-Jean-de-Losne
sur les rives de la Saône
182 km



à Talmay, on
emprunte la Voie
Bleue qui longe la
Saône vers
Auxonne



En savoir plus
(Accès à un livret avec carte, photos et textes)



le château de Talmay

En savoir plus
(Accès à un livret avec carte, photos et textes)



de Talmay à Heuilley-sur-Saône



En savoir plus
(Accès à un livret avec carte, photos et textes)







En savoir plus
(Accès à un livret avec carte, photos et textes)



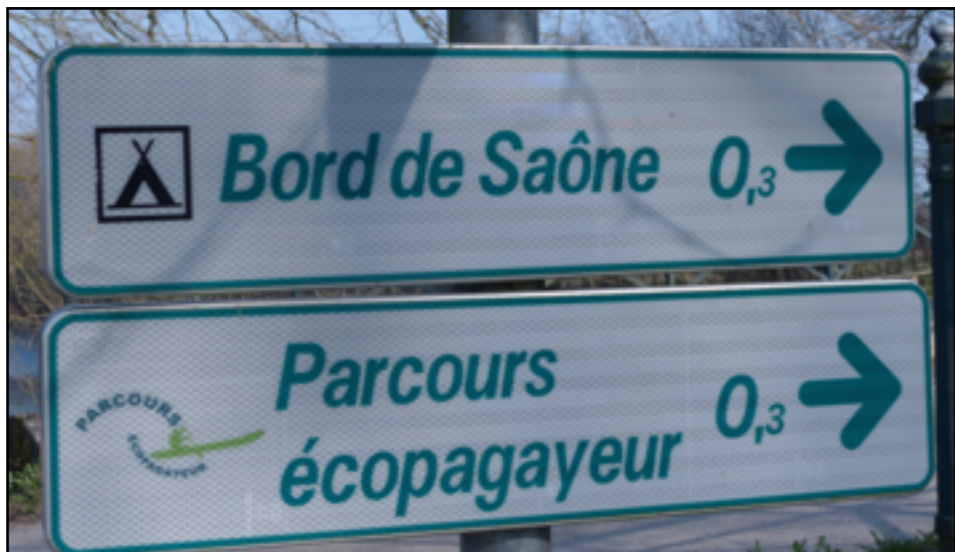


En savoir plus
(Accès à un livret avec carte, photos et textes)





En savoir plus
(Accès à un livret avec carte, photos et textes)





En savoir plus
(Accès à un livret avec carte, photos et textes)



le canal entre Champagne et Bourgogne rejoint la Saône



canal entre
Champagne et
Bourgogne


la Saône

C'est à Maxilly-sur-Saône que le canal entre Champagne et Bourgogne rejoint la Saône



vers Pontailier

En savoir plus
[Accès à un livret avec carte, photos et textes]



la Saône

le canal entre
Champagne et
Bourgogne



c'est ici que se termine
le canal entre
Champagne et
Bourgogne, en
rejoignant la Saône



le canal

En savoir plus
(Accès à un livret avec carte, photos et textes)



la Voie Bleue vers Talmay



la Voie Bleue vers Auxonne



J'❤️
PONTAILIER-/-SAÔNE

En savoir plus
(Accès à un livre avec carte, photos et textes)





En savoir plus

[Accès à un livret avec carte, photos et textes]



Lamarche-sur-Saône (km 149,0)

de Corre à Saint-Jean-de-Losne
sur les rives de la Saône
182 km



En savoir plus

(Accès à un livre avec carte, photos et textes)




à Lamarche-sur-Saône, on quitte la Voie Bleue et la Saône pour prendre la direction de Dijon



vers Dijon



vers Tellecey



En savoir plus

(Accès à un livret avec carte, photos et textes)



la Saône



En savoir plus
[Accès à un livret avec carte, photos et textes]





En savoir plus
(Accès à un livret avec carte, photos et textes)





En savoir plus
(Accès à un livret avec carte, photos et textes)



En savoir plus
(Accès à un livret avec carte, photos et textes)



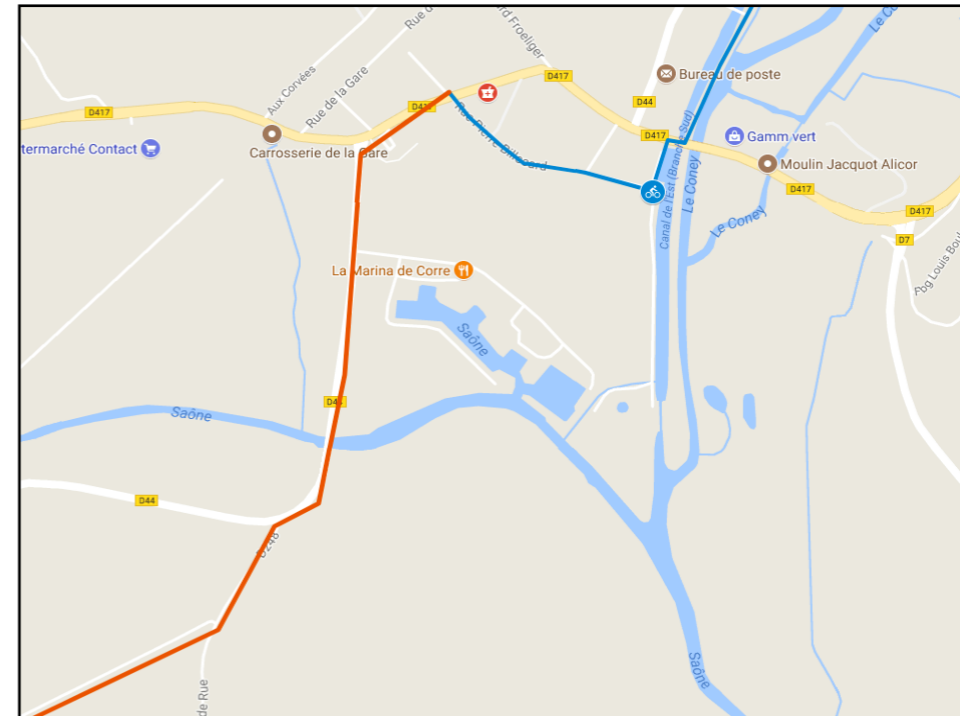
Auxonne pont (km 165,0)

de Corre à Saint-Jean-de-Losne
sur les rives de la Saône
182 km



En savoir plus
(Accès à un livret avec carte, photos et textes)





En savoir plus
(Accès à un livret avec carte, photos et textes)





En savoir plus

(Accès à un livret avec carte, photos et textes)





En savoir plus

[Accès à un livret avec carte, photos et textes]

