

La Véloroute Charles le Téméraire en Haute-Saône (70) et en Côte d'or (21)



la Véloroute Charles le Téméraire
en Haute-Saône et Côte d'Or
de Ambiévillers (70) à Dijon (21) 200 km

www.lorvelo.fr

Informations générales

Départ : Fontenoy-le-Chateau (47,974 - 6,19942)

Arrivée : Dijon palais (47,32206 - 5,0481)

Longueur : 200 km (Googlemap+0,25km)

Villes et villages traversés :

Fontenoy-le-Chateau (km0), Ambiéwillers (km 2,0), Bobigny (km 3,5), Pont-du-Bois (km 7,0), Selles (km 10,0), Corre (20,0), Ormoy (km 24,5), Cendrecourt (km 32,0), Jussey (km 36,0), Gevigney et Mercey (km 39,5), Fouchecourt (km 45,5), Port-sur-Saône (km 58,5), Chemilly (km 64,5), Scey-sur-Saône (km 70,0), Saint-Albin tunnel (km 73,5), Rupt-sur-Saône (km 76,5), Chantes (km 77,5), Soing (km 86,0), Vanne (km 90,5), Ray-sur-Saône (km 93,0), Recolgnr (km 98,0), Savoyeux port (km 102,5), Savoyeux tunnel (km 105,0), Autet (km 109,5), Prantigny (km 118,0), Rigny (km 123,5), Gray (km 129,0), Apremont (km 140,0), Essertenne et Cecey (km 146,5), Talmay (km 152,5), Heuilley-sur-Saône (km 156,5), Maxilly-sur-Saône (km 159,0), Pontailier-sur-Saône (km 162,5), Lamarche-sur-Saône (km 169,0), Tellecey (km 178,0), Vaux-sur-Crosne (km 181,0), Remilly-sur-Tille (km 185,0), Bresse-sur-Tille (km 187,5), Chevigny-Saint-Sauveur (km 191,5), Dijon palais (km 200,0)

Mon avis de cyclotouriste

le parcours est désormais très bien fléché dans le département de la Haute-Saône (Véloroute Charles le Téméraire ou V50)

On emprunte successivement :

- la route de Ambiéwillers à Selles
- une voie verte de Selles à Corre
- la route de Corre à Port-sur-Saône
- une Voie Verte jusqu'à Essertenne
- la route de Essertenne à Talmay
- la Voie Bleue de Talmay à Lamarche-sur-Saône
- une quasi Voie Verte jusqu'à Vaux-sur-Crosne
- la route jusqu'à Dijon

Un parcours très très agréable, particulièrement le long de la Saône.

Fontenoy-le-Chateau

Dijon palais



HAUTE SAÔNE
LA COURSE EN TÊTE

UNE TERRE DE VÉLO

- La Plancha des Rollos Filles : arrivée mythique du Tour de France
- 21 boucles cyclables balisées
- V50 Charles le Téméraire : une véloroute européenne le long de la Saône
- 4 bases VTT labellisées
- 70 partenaires membres du réseau Vélo Bienvenue

Mon avis de cyclotouriste

le parcours est désormais très bien fléché dans le département de la Haute-Saône (Véloroute Charles le Téméraire ou V50)

On emprunte successivement :

- la route de Ambiévillers à Selles
- une voie verte de Selles à Corre
- la route de Corre à Port-sur-Saône
- une Voie Verte jusqu'à Essertenne
- la route de Essertenne à Talmay
- la Voie Bleue de Talmay à Lamarche-sur-Saône
- une quasi Voie Verte jusqu'à Vaux-sur-Crosne
- la route jusqu'à Dijon

Un parcours très très agréable, particulièrement le long de la Saône.

21-sept

Fontenoy-le-Chateau

diaporama sur



70-01 VRCT Ambiévillers Dijon

198.46 km

Distance

Vitesse moyenne

Objectif de temps

Cyclisme sur route

Type de parcours

Altitude

726 m

744 m

Gain d'altitude

Perte d'altitude



Développer

Public: disponible pour tout le monde. [Rendre privé](#)

En savoir plus

Télécharger la trace gpx

Partager

Envoyer vers l'appareil

Dijon palais





En savoir plus
(Accès à un livret avec carte, photos et vidéos)



départ de
Fontenoy-le-
chateau,
dernière
escale
vosgienne sur
le canal des
Vosges



Ambiéwillers (70) (km 3,5)



un parcours très bien fléché dans le département de la Haute-Saône



Pont-du-Bois (km 7,0)




Selles (km 10,0)



En savoir plus
(Accès à un livre avec carte, photos et vidéos)

le pont tournant de Selles date de la 2ème moitié du XIXème siècle. Il est classé monument historique



le Coney

En savoir plus
(Accès à un livre avec carte, photos et vidéos)

Corre (km 20,0)

La Véloroute Charles le
Téméraire 70-21
200 km



dernière écluse sur le canal

le canal de l'est (ou des Vosges) rejoint la Saône à Corre

le Coney rejoint la Saône à Corre



la Saône

En savoir plus
(Accès à un livret avec carte, photos et vidéos)

En savoir plus
(Accès à un livret avec carte, photos et vidéos)


En savoir plus
(Accès à un livret avec carte, photos et vidéos)



de Corre à Ormoy



En savoir plus
Accès à internet avec carte, photos et vidéos



de Ormoy à Cendrecourt

Cendrecourt (km 32,0)

La Véloroute Charles le
Téméraire 70-21
200 km



En savoir plus
(Accès à un billet avec carte, photo et taxes)



Jussey (km 36,0)

En savoir plus
(Accès à un billet avec carte, photo et taxes)



de Cendrecourt à Gevigney et
Mercey

Gevigney et Mercey (km 39,5)

En savoir plus
(Accès à un lieu avec carte, photo et textes)

La Véloroute Charles le
Téméraire 70-21
200 km



de Gevigney et Mercey à
Fouchecourt

Fouchecourt (km 45,5)


En savoir plus
(Accès à un lieu avec carte, photo et textes)



de Fouchecourt à Port-sur-
Saône




En savoir plus
(Accès à un livre avec carte, photos et textes)



de Port-sur-Saône à Chemilly



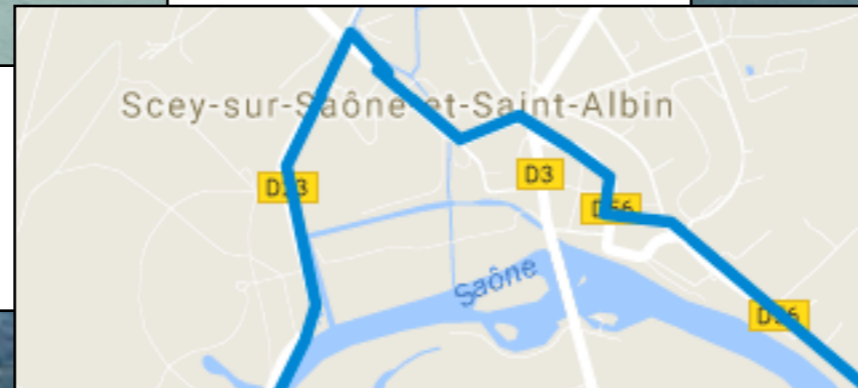
En savoir plus
[Accès à un livret avec carte, photos et textes]



de Chemilly à Scey-sur-Saône



En savoir plus
(Accès à un livre avec carte, photos et index)



de Scey-sur-Saône au tunnel de Saint-Albin



En savoir plus

(Accès à un livret avec carte, photos et textes)



du tunnel de Saint-Albin à Rupt-sur-Saône



En savoir plus
[Accès à un livret avec carte, photos et textes]





En savoir plus
[Accès à un livret avec carte, photos et textes]



de Chantes à Soing



En savoir plus
(Accès à un livret avec carte, photos et textes)



de Soing à Vanne

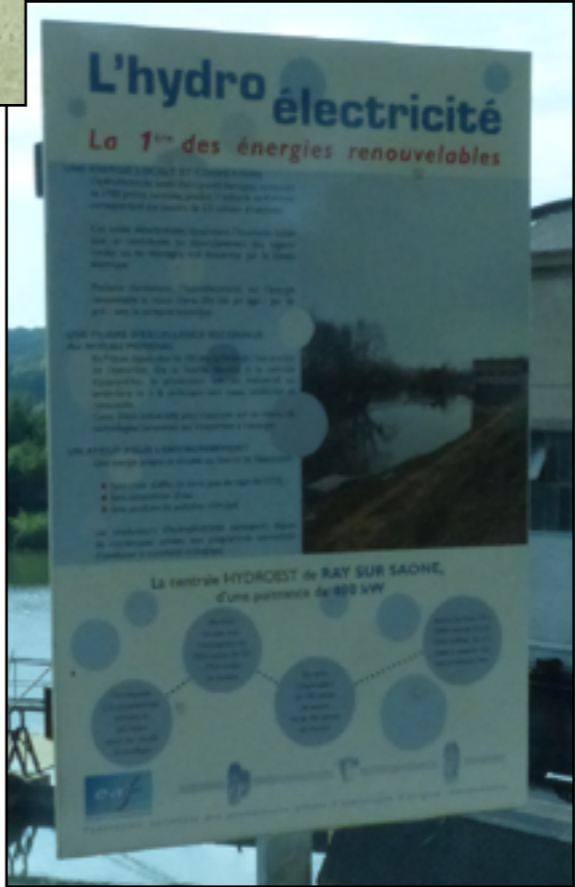


de Vanne à Ray-sur-Saône



la centrale électrique Hydroelec

En savoir plus
[Accès à un livret avec carte, photos et textes]





En savoir plus

[Accès à un livret avec carte, photos et textes]



le château de Ray-sur-Saône

En savoir plus

[Accès à un livret avec carte, photos et textes]



de Ray-sur-Saône à Recologne

Recologne (km 98,0)

**La Véloroute Charles le Téméraire 70-21
200 km**



En savoir plus

[Accès à un livret avec carte, photos et textes]



de Recologne à Savoyeux

Savoyeux port (km 102,5)

En savoir plus

[Accès à un livret avec carte, photos et textes]

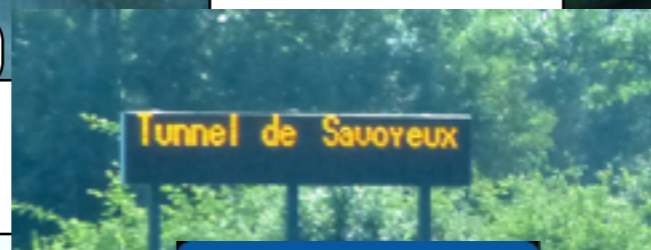


| SAVOYEUX | | |
|--|--|--|
| Schieuse n°13 | écluse n°13 | Lock n°13 |
| Schiffahrtszeiten von 17/03 bis 10/11/2007 | Horaires de navigation du 17/03 au 10/11/2007 | Navigation hours from 17/03 to 10/11/2007 |
| Urlaubsgäste: von 9 Uhr bis 12 Uhr 30 und von 13 Uhr 30 bis 19 Uhr | Plaisanciers : de 9h00 à 12h30 et de 13h30 à 19h | Pleasure / hire craft : from 9h00 to 12h30 and from 13h30 to 19h |
| Professionelle: von 7 Uhr bis 19 Uhr | Professionnels : de 7h00 à 19h00 | Professionals : from 7h00 to 19h00 |





le tunnel de Savoyeux : 640m de long



En savoir plus
(Accès à un livret avec carte, photos et textes)



de Savoyeux à Autet



En savoir plus
(Accès à un livret avec carte, photos et textes)



de Autet à Beaujeu



Prantigny

En savoir plus
[Accès à un livret avec carte, photos et textes]

Beaujeu

En savoir plus
[Accès à un livret avec carte, photos et textes]



de Beaujeu à Rigny

Rigny pont (km 123,5)

En savoir plus
[Accès à un livret avec carte, photos et textes]



le château de Rigny





Ville de
GRAY



En savoir plus
[Accès à un livret avec carte, photos et textes]



de Rigny à Gray



d'un pont à l'autre



vers Apremont



En savoir plus
(Accès à un livret avec carte, photos et textes)





En savoir plus
(Accès à un livret avec carte, photos et textes)



de Essertenne à Talmay

Talmay (km 152,5)

La Véloroute Charles le Téméraire 70-21
200 km



à Talmay, on emprunte la Voie Bleue qui longe la Saône vers Auxonne



En savoir plus
[Accès à un livret avec carte, photos et textes]



le château de Talmay

En savoir plus
[Accès à un livret avec carte, photos et textes]



de Talmay à Heuilley-sur-Saône



En savoir plus
(Accès à un livret avec carte, photos et indices)






En savoir plus
(Accès à un livret avec carte, photos et textes)



le canal entre Champagne et Bourgogne rejoint la Saône



la Saône

canal entre Champagne et Bourgogne

C'est à Maxilly-sur-Saône que le canal entre Champagne et Bourgogne rejoint la Saône



vers Pontailler



PONTAILIER-/-SAÔNE

En savoir plus
[Accès à un livre avec carte, photos et textes]



Lamarche-sur-Saône (km 169,0)



En savoir plus
(Accès à un livret avec carte, photos et textes)




à Lamarche-sur-Saône, on quitte la Voie Bleue et la Saône pour prendre la direction de Dijon



vers Dijon



vers Tellecey





En savoir plus

[Accès à un livret avec carte, photos et textes]



vers Vaux-sur-Crosne



En savoir plus
[Accès à un livret avec carte, photos et textes]



fin provisoire d'aménagement de la Véloroute vers Dijon



En savoir plus
[Accès à un livret avec carte, photos et textes]



la Tille

En savoir plus
[Accès à un livret avec carte, photos et textes]



vers Bresse-sur-Tille



En savoir plus


[Accès à un livret avec carte, photos et textes]



le chateau de Bresse-sur-Tille

En savoir plus

[Accès à un livret avec carte, photos et textes]



vers Chevigny-Saint-Sauveur



En savoir plus
[Accès à un livret avec carte, photos et textes]



le château de Chevigny-Saint-Sauveur

En savoir plus
[Accès à un livret avec carte, photos et textes]



les tombeaux des ducs de Bourgogne sauf celui de Charles, enterré à Bruges



En savoir plus
(Accès à un livret avec carte, photos et textes)



En savoir plus
(Accès à un livret avec carte, photos et textes)



Charles le Téméraire