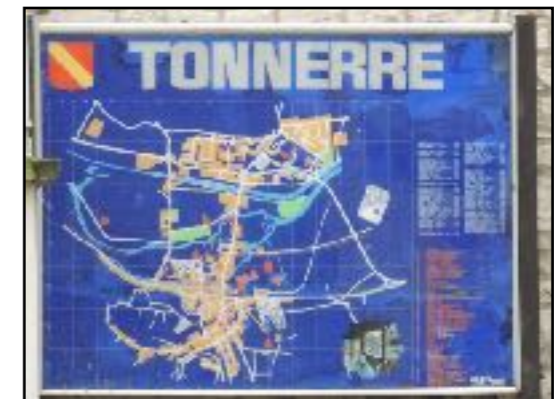



de Montbard à Tonnerre sur les berges du canal de Bourgogne



de Montbard à Tonnerre
sur les berges du canal de Bourgogne
56 km

Points d'intérêt sur le parcours

- Montbard
- les Forges de Buffon
- Ancy-le-franc
- Tanlay
- Tonnerre

Informations générales

Départ : Montbard, rue Carnot (47,623 - 4,33213)
Arrivée : Tonnerre Hotel de Ville (47,8567 - 3,97408)
Longueur : km AR (Googlemap+-0,25km)

Villes et villages traversés:
 Montbard (km 0), Saint-Remy (km 4,0), Buffon (km 6,0), Aisy-sur-Armançon (km 10,0), Perrigny (km 14,5), Cry (km 16,5), Nuits (km 21,0), Ravières (km 22,5), Ancy-le-Franc (km 29,5), Lézinnes (km 37,0), Argentenay (km 39,5), Tanlay (km 46,0), Tonnerre (km 56,0).

21-16 Montbard-Tonnerre

56.44 km
Distance

Vitesse moyenne --
Objectif de temps --

Cyclisme sur route
Type de parcours

Altitude

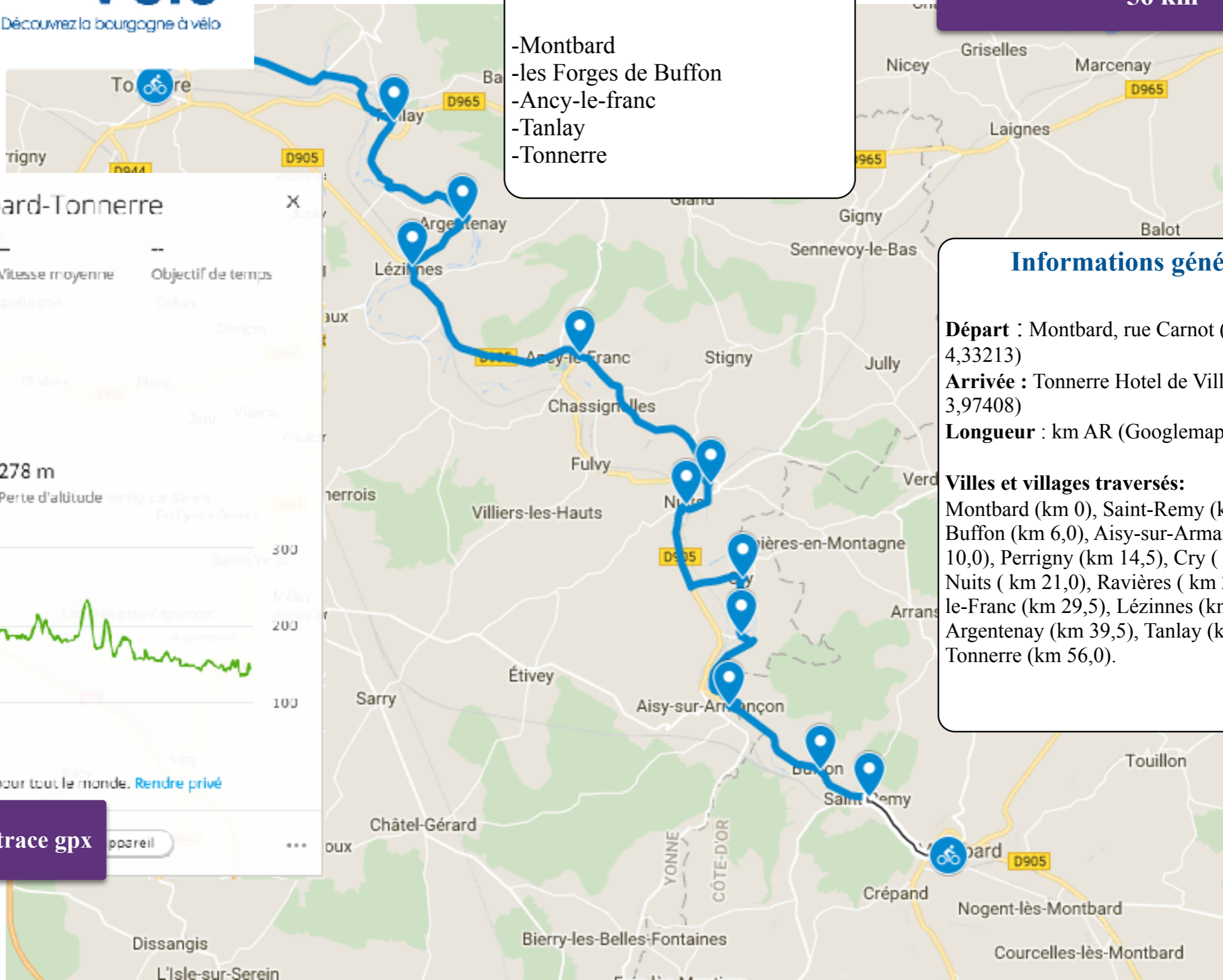
210 m Gain d'altitude
278 m Perte d'altitude



Développer


Public : disponible pour tout le monde. [Rendre privé](#)

télécharger la trace gpx



Montbard (km 0)

de Montbard à Tonnerre
sur les berges du canal de Bourgogne
56 km



En savoir plus
accès à un livret avec carte, photos et textes



à 7km l'abbaye de Fontenay

de Montbard à Tonnerre
sur les berges du canal de Bourgogne
56 km




En savoir plus
accès à un livre avec carte, photos et textes



Buffon (km 6,0)

de Montbard à Tonnerre
sur les berges du canal de Bourgogne
56 km



En savoir plus
Accès à un livret avec carte, photos et textes.



l'Armançon

En savoir plus

(accès à un livre avec carte, photos et textes)



www.lorvelo.fr




Leboncoin



AISY - / - ARMANÇON

En savoir plus

(accès à un livre avec carte, photos et textes)





J'❤
PERRIGNY

En savoir plus
grâce à un livre avec carte, photos et textes





En savoir plus
Accès à un livre avec carte, photos et textes.





**J'❤️
NUITS**



En savoir plus
accès à un livre avec carte, photos et textes





En savoir plus
accès à un livre avec carte, photos et textes





En savoir plus
accès à un livre avec carte, photos et textes



Argentenay (km 39,5)

de Montbard à Tonnerre
sur les berges du canal de Bourgogne
56 km



J'❤️
ARGENTENAY

En savoir plus
Accès à un livre avec notes, photos et vidéos






En savoir plus

(accès à un livre avec carte, photos et textes)



Tonnerre (km 56,0)

**de Montbard à Tonnerre
sur les berges du canal de Bourgogne
56 km**



En savoir plus
accès à un livret avec carte, photos et textes

