

de Tournus à Macon sur la Voie Bleue



de Tournus abbaye à Macon place Lamartine
sur la Voie Bleue le long de la Saône

33 km

www.lorvelo.fr

Informations générales

Départ 1: Macon place Lamartine
(46,30709 - 4,83126)

Arrivée : Tournus abbaye (46,56534 -
4,90893)

Longueur : km AR (Googlemap
+/-0,25km)

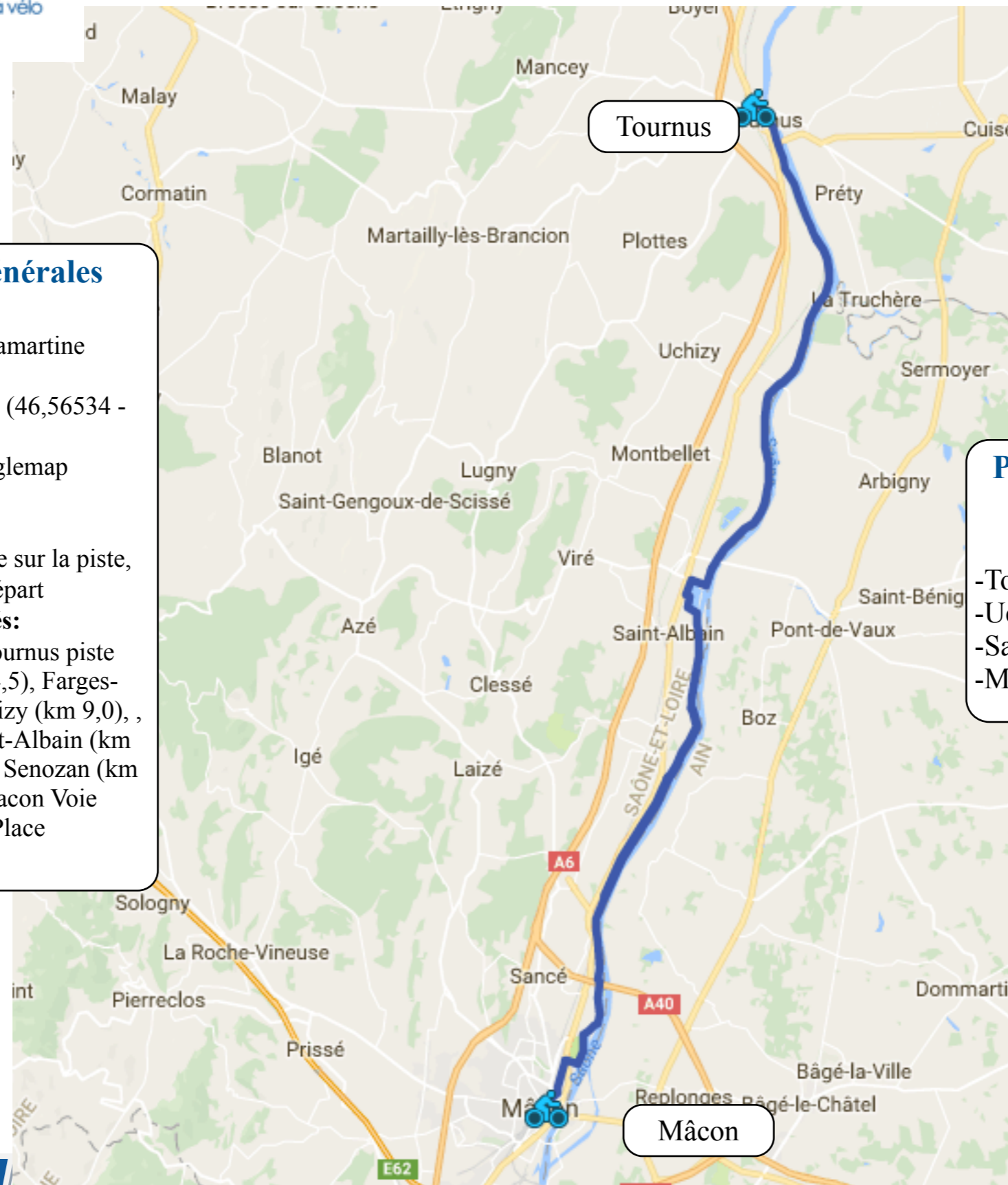
Difficulté : aucune

Sécurité : aucun problème sur la piste,

Fléchage : bon, sauf au départ

Villes et villages traversés:

Tournus abbaye (km0), Tournus piste
(km 1,5), Le Villars (km 4,5), Farges-
les-Mâcon (km 6,5), Uchizy (km 9,0),
Fleurville (km 15,0), Saint-Albain (km
18,0), La Salle (km 20,0), Senozan (km
22,0), Sancé (km 26,0), Macon Voie
Bleue (km 31,0), Macon Place
Lamartine (km33,0)



Points d'intérêt sur le parcours


- Tournus abbaye
- Uchizy
- Sancé
- Mâcon

Tournus abbaye (km 0)

Tournus-Macon
sur la Voie Bleue
le long de la Saône 33 km

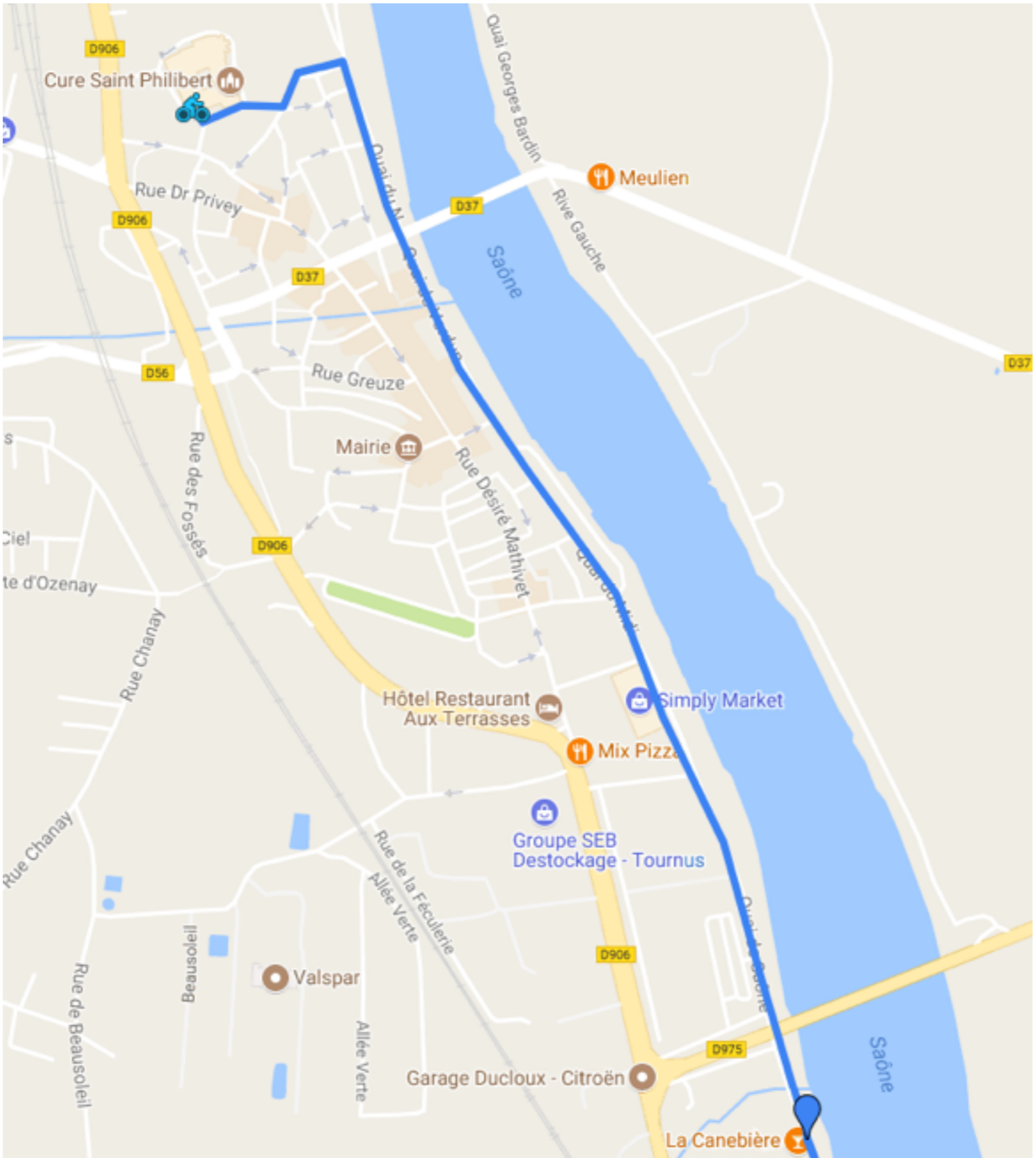


En savoir plus
(Accès à un livret avec carte, photos et textes)



de Tournus abbaye à Tournus Voie bleue

Tournus-Macon
sur la Voie Bleue
le long de la Saône 33 km





En savoir plus

(Accès à un livret avec carte, photos et textes)







Uchizy (km9,0)

Tournus-Macon
sur la Voie Bleue
le long de la Saône 33 km



à proximité du village de Chardonnay



En savoir plus
(Accès à un livret avec carte, photos et textes)





le chateau de Fleurville





Senozan (km 22,0)

**Tournus-Macon
sur la Voie Bleue
le long de la Saône 33 km**



En savoir plus

(Accès à un livret avec carte, photos et textes)



Sancé (km26,0)



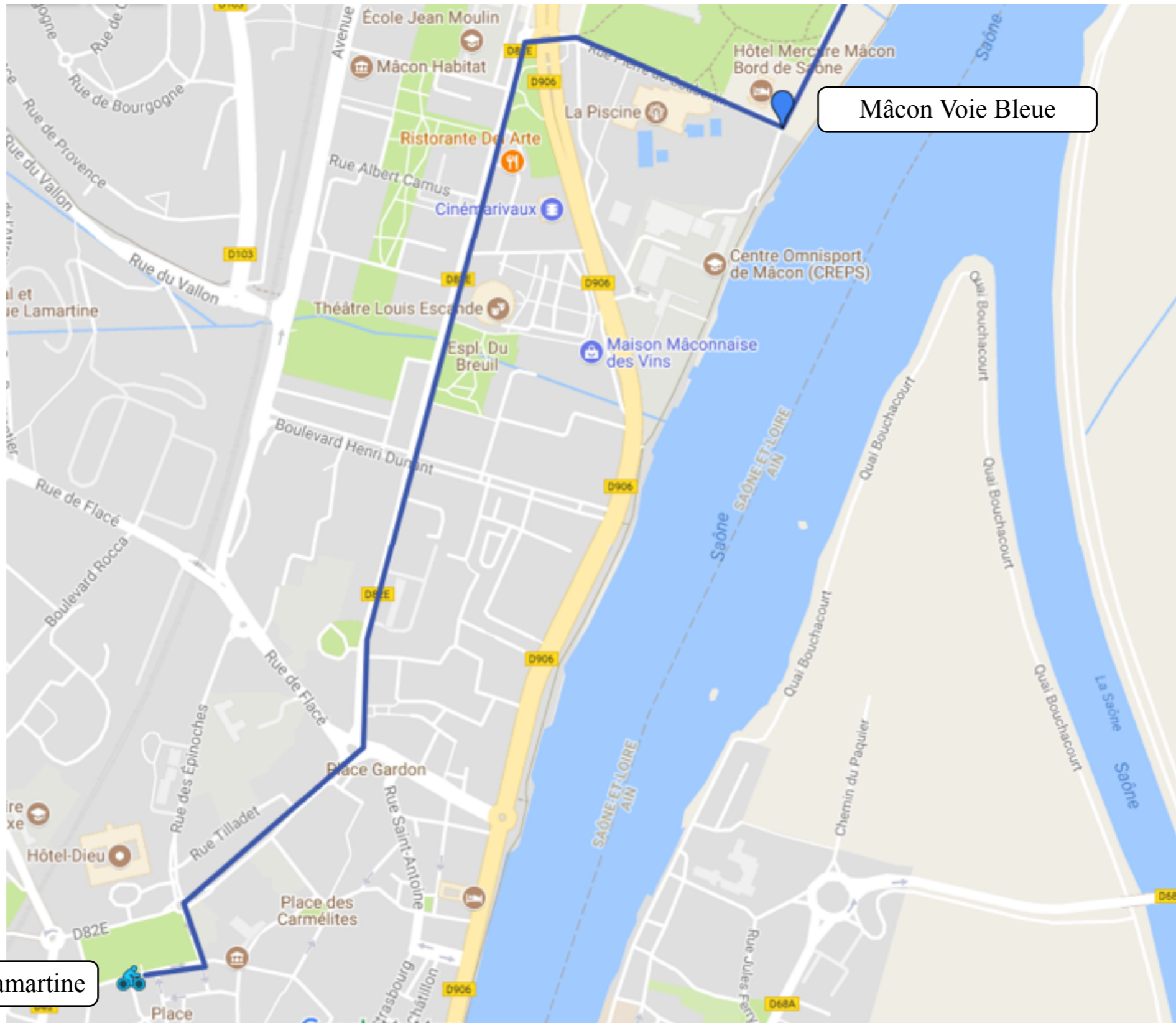
En savoir plus

(Accès à un livret avec carte, photos et textes)



Lauterbourg







En savoir plus

(Accès à un livret avec carte, photos et textes)

