

de Santenay à Digoin

l'Eurovelo 6 sur les berges du canal du Centre



de Santenay à Digoin sur l'Eurovelo 6
et sur les berges du Canal du Centre

104 km

www.lorvelo.fr

Informations générales

Départ : Santenay(46,91314 - 4,69616)

Arrivée : Digoin (46,47745 - 3,98059)

Longueur : 104 km (Googlemap
+/-0,25km)

Difficulté : aucune

Sécurité : bien sur la piste, mais de
nombreux passages sur la route

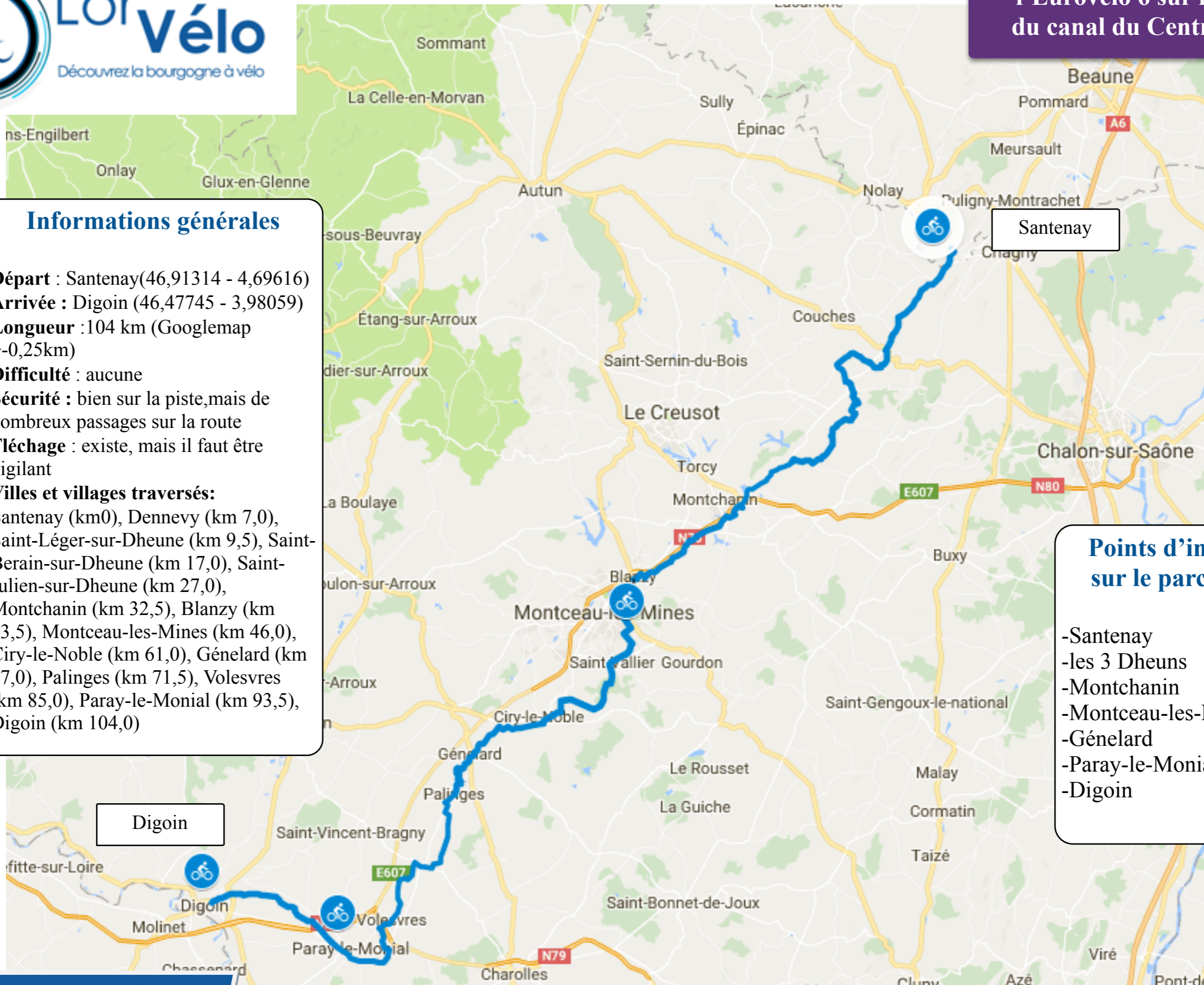
Fléchage : existe, mais il faut être
vigilant

Villes et villages traversés:

Santenay (km0), Dennevy (km 7,0),
Saint-Léger-sur-Dheune (km 9,5), Saint-
Berain-sur-Dheune (km 17,0), Saint-
Julien-sur-Dheune (km 27,0),
Montchanin (km 32,5), Blanzay (km
43,5), Montceau-les-Mines (km 46,0),
Ciry-le-Noble (km 61,0), Gévelard (km
67,0), Palinges (km 71,5), Volesvres
(km 85,0), Paray-le-Monial (km 93,5),
Digoin (km 104,0)

Points d'intérêt sur le parcours

- Santenay
- les 3 Dheuns
- Montchanin
- Montceau-les-Mines
- Gévelard
- Paray-le-Monial
- Digoin





900 h. Village de Côte d'Or. Son Casino et ses rêves d'or ! Le village eut des thermes et s'apprêterait à les rouvrir ! Déjà au sein du vignoble réputé : Hautes Côtes de Beaune. C'est l'entrée de la Véloroute déjà existante, de Santenay à Beaune.



En savoir plus
(Accès à un livret avec carte, photos et textes)

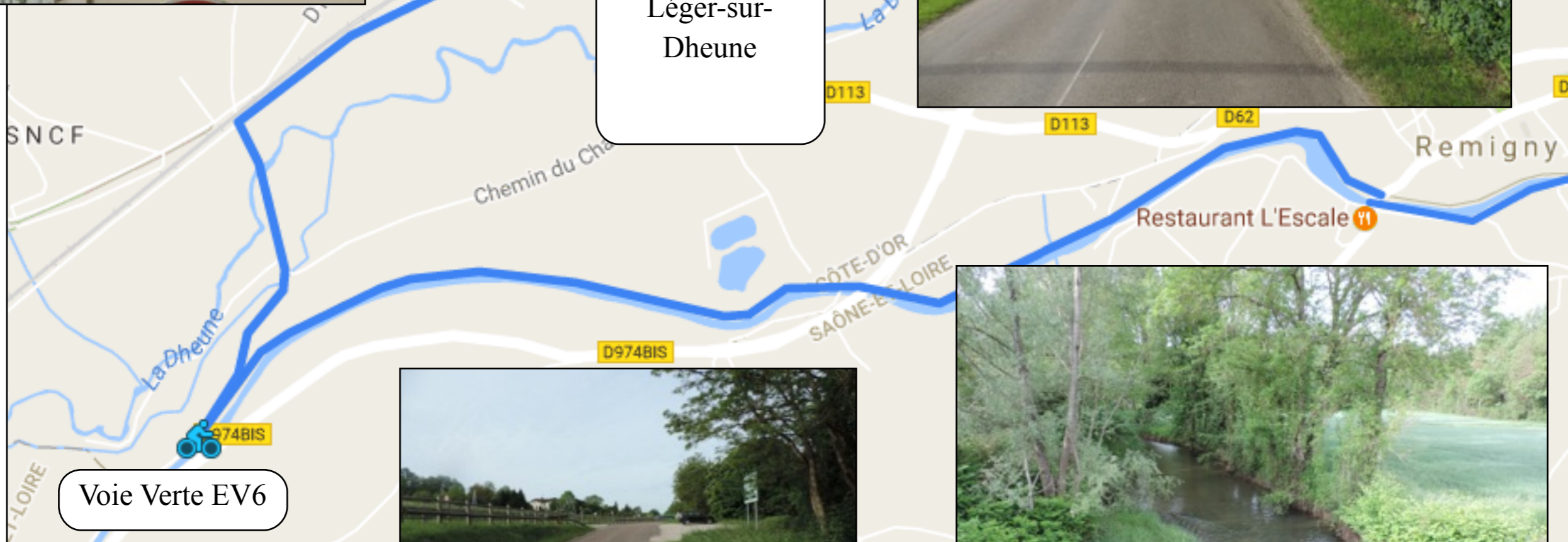






Santenay

Depuis Santenay, on rejoint facilement la Voie Verte, qui suit le canal jusqu'à Saint-Léger-sur-Dheune



Voie Verte EV6

En savoir plus
(Accès à un livret avec carte, photos et textes)





350 h. Site néolithique dit « du chasséen », classé MH. Le qualificatif camp « romain » serait abusif... Premier village qui ouvre le vignoble beaunois...

Les « 3 Maranges ». Puisque l'on passe au milieu des 3 : Dezize, Sampigny et Cheilly, ne les oubliez pas ! Ce sont de vrais bons crus à consommer avec modération.

En savoir plus
(Accès à un livret avec carte, photos et textes)





Un début de
parcours, très
agréable, avec
le Canal du
Centre à gauche
et la Dheune, en
contrebas, sur
la droite.





300 h. Village de la voie verte, avec quelques curiosités à découvrir :

des fontaines en fonte, un calvaire, un lavoir et un joli parc communal.



le canal du Centre

En savoir plus
(Accès à un livret avec carte, photos et textes)





Un parcours
toujours très
agréable, avec
des troupeaux
de charolais au
bord de la
rivière.





– Les 3 « sur Dheune » : Saint-Léger, Saint-Bérain et Saint-Julien:

Saint-Léger : 1600 h. Port de plaisance et une halte nautique très appréciés.



En savoir plus
(Accès à un livret avec carte, photos et textes)



Malheureusement, c'est déjà la fin de la Voie Verte et l'on doit emprunter la D974. La route est assez étroite et il convient d'être très vigilant, le trafic est assez important.





– Les 3 « sur Dheune » : Saint-Léger, Saint-Bérain et Saint-Julien: Saint-Bérain : 80 h. au cours de la Révolution, le village a porté le nom de La Roche Bérain



de Saint-Berain-sur-Dheune à Saint-Julien-sur-Dheune



Toujours
la D974





– Les 3 « sur Dheune » : Saint-Léger, Saint-Bérain et Saint-Julien:

Saint-Julien : 250 h.

Ouf, on quitte la D974 pour emprunter la Voie Verte qui nous mène à Montchanin.





Enfin, au calme. On roule à gauche du canal, soit un changement de berge par rapport au tronçon Chassey-le-Camp - Saint-Léger-sur-Dheune





On emprunte
la Voie Verte de
Ecuisses à
Montchanin.





on est sur l'Eurovelo 6



Montchanin.
5500 h. Ville de l'histoire industrielle. Espace Socioculturel de la Tuilerie. Ville du TGV (1 arrêt sur 2, alternant avec Mâcon-Loché). 1 jumelage avec Wirges-D.
Une bonne adresse : «Les Négociants».



En savoir plus
(Accès à un livret avec carte, photos et textes)





On retrouve la
D974, mais plus
relax que sur le
tronçon
précédent.





En savoir plus
(Accès à un livret avec carte, photos et textes)

6500 h. Ville industrielle : Joli musée de la mine. Escalena nautique. Blanzy est la ville scolaire de la Résistante, Lucie Aubrac.





On suit
toujours le
canal du
Centre sur la
D974.



Toujours le
long du canal
mais arrivée
en pleine zone
commerciale.





En savoir plus

(Accès à un livret avec carte, photos et textes)



Le Nota Bene,
un joli endroit,
près du port et
des différents
ponts. Un point
d'animation très
sympa.







2500 h. Village à mémoire industrielle : La briqueterie (antenne de l'Écomusée Creusot-Montceau). Etape nautique.



de Ciry-le-Noble à Gévelard





1500 h. Son Centre d'Interprétation de la Ligne de Démarcation ouvert en 2006, est unique en France. Cette frontière d'occupation suivait à distance la rive est du canal et coupait la France en deux, la Zone occupée de celle dite de Vichy, de juin 1940 à fin 1942. Le canal suit ici une tranchée qui évoque l'histoire des travaux du 18^e et celle des chalands d'antan.



En savoir plus
(Accès à un livret avec carte, photos et textes)





Le Centre d'interprétation de la ligne de démarcation



Cyclotouristes friendly : une armoire de prises pour recharger les batteries des VAE : Vélo à assistance électriques.





Toujours le canal et la D974, un parcours agrémenté de jolies découvertes.



le chateau de Digoine

En savoir plus
(Accès à un livret avec carte, photos et textes)





1600 h.
Village du
b o c a g e
h e r b a g é .
Eglise romane
du 12° et plan
d'eau pour un
tourisme rural
à proximité de
Digoin.



de Palinges à Volesvres



Digoin. Charmant
château du 18°, avec
son parc paysager de
35 ha, son jardin à la
française. Son petit
théâtre à l'italienne de
1842, reçut plus tard
Sarah Bernhardt.
Classé MH, ce
domaine privé est
ouvert au public.








Au Pont-de Bord,
on rejoint la Voie
Verte qui nous
emmène à Paray-le-
Monial









En savoir plus

(Accès à un livret avec carte, photos et textes)

– Paray le Monial –
10 000 h. Cité religieuse dite « du Sacré-Cœur ». Ville la plus dynamique du sud-ouest bourguignon aux carrefours routier, ferroviaire et du canal. Basilique romane 12^{es}, classée Monument Historique. Cité de la céramique d'art. L'axe médian de la France (RCEA ou Genève-Océan) trace ici un vecteur Ouest-Est de plus en plus fréquenté. Possède le record de 5 jumelages (Wells-GB, Bad-Durkheim-D, P a y e r n e - C H , Shizuichan-Chine et Bethléem-Palestine).





La Bourbince



Le Canal du Centre



Le Charolais-Brionnais, candidat au Patrimoine mondial de l'Unesco



En savoir plus

(Accès à un livret avec carte, photos et textes)





le pont canal

En savoir plus
(Accès à un livret avec carte, photos et textes)

