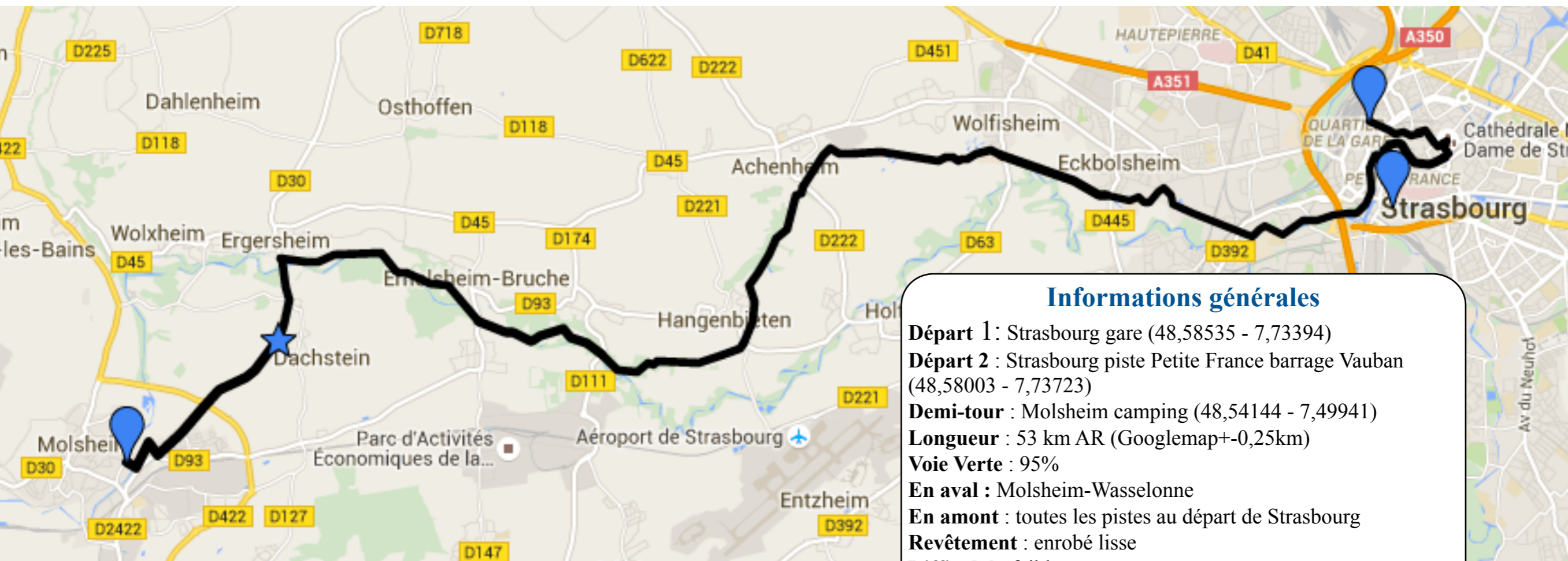


**Afficher dans
Google Maps**



Informations générales

Départ 1 : Strasbourg gare (48,58535 - 7,73394)

Départ 2 : Strasbourg piste Petite France barrage Vauban (48,58003 - 7,73723)

Demi-tour : Molsheim camping (48,54144 - 7,49941)

Longueur : 53 km AR (Googlemap+-0,25km)

Voie Verte : 95%

En aval : Molsheim-Wasselonne

En amont : toutes les pistes au départ de Strasbourg

Revêtement : enrobé lisse

Difficulté : faible

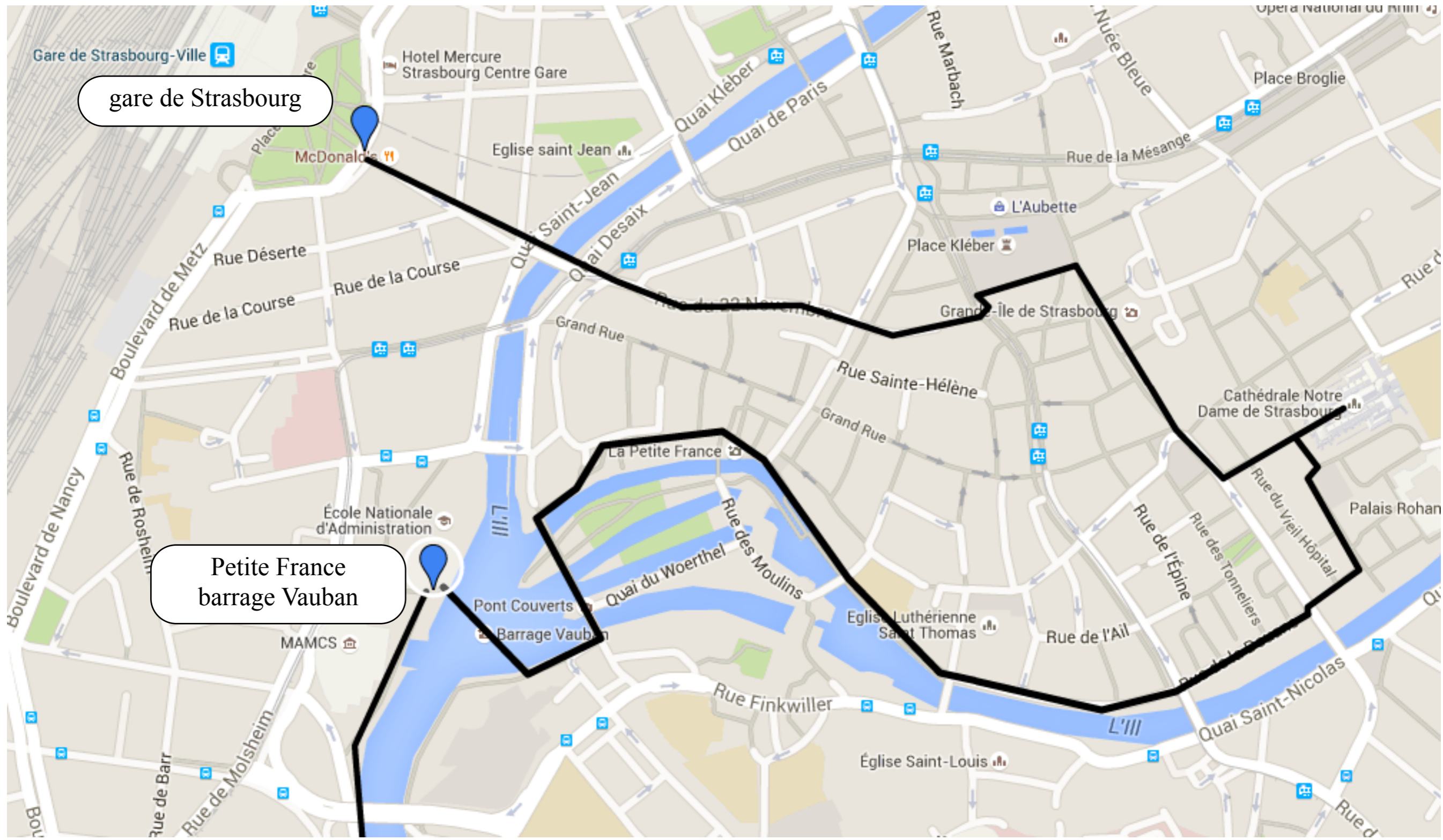
Sécurité : pas de problème, mais trafic important

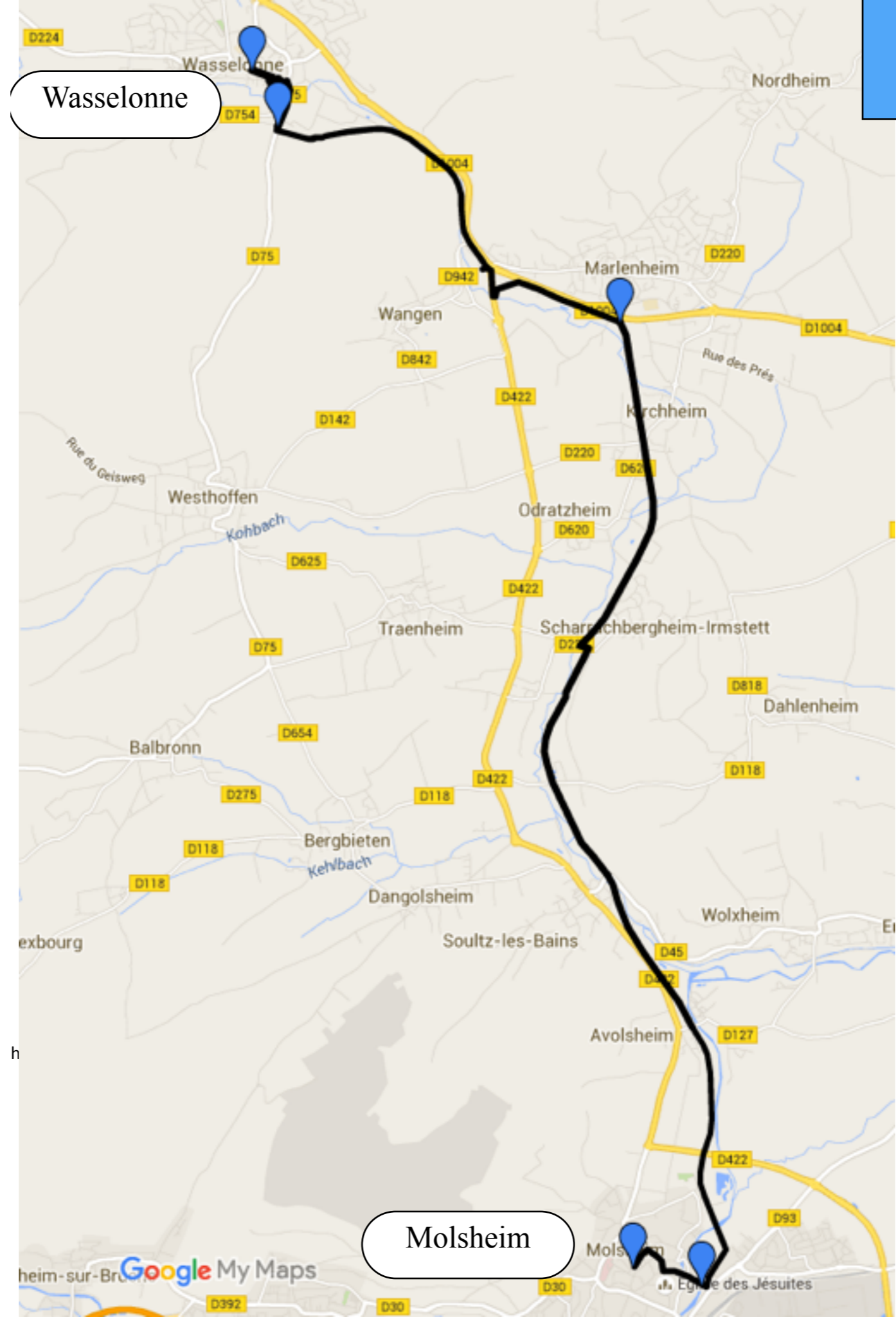
Fléchage : bien

Ville ou villages traversé ou approchés : Strasbourg gare (km0), Strasbourg Petite France barrage Vauban (km3,0), Eckbolsheim (km8,0), Wolfisheim (km9,5), Achenheim (km12,5), Hangenbieten (km15,0), Kolbsheim (km17,5), Ernolsheim (km19,5), Ergersheim (km22,5), Dachstein (km23,5), Molsheim (km26,5)

En savoir plus

(Accès à un livret avec carte, photos et textes)





En aval

**Molsheim-
Wasselonne**